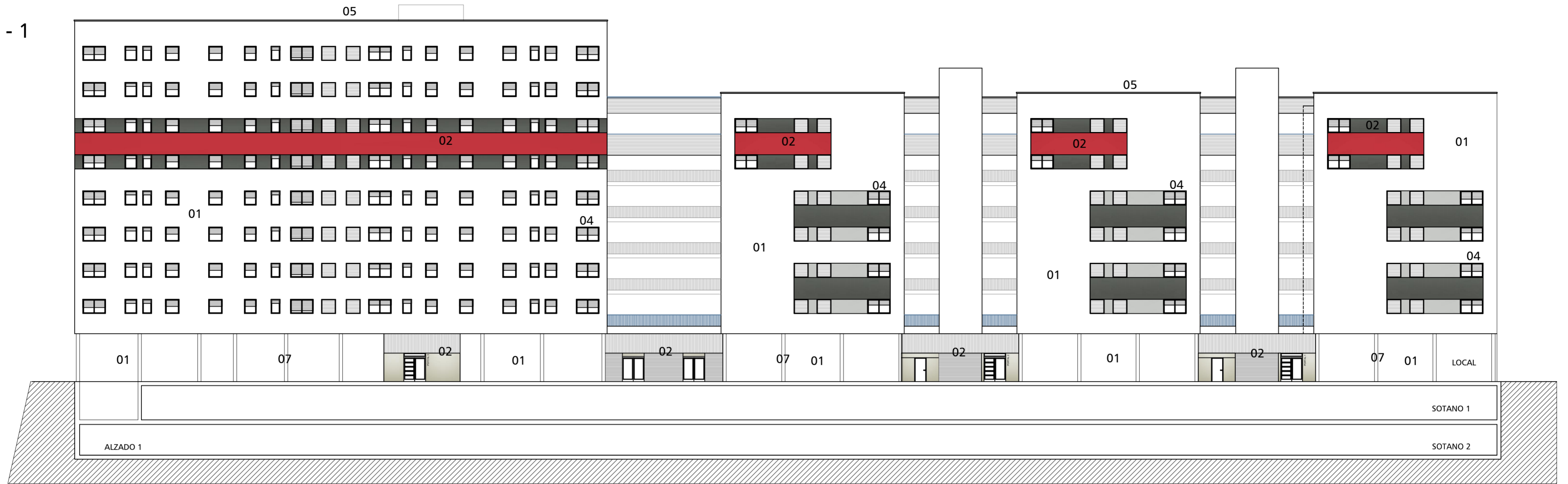
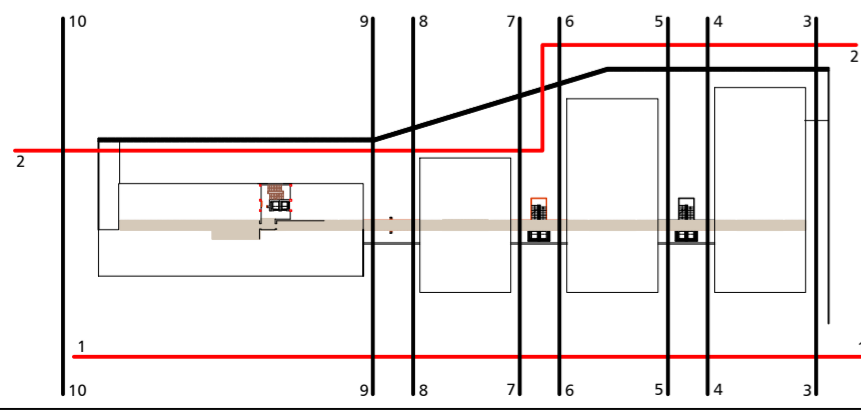


ALZADO - 1



ALZADO - 2



- 1.- REVESTIMIENTO MONOCAPA CONTINUO.
- 2.- PANEL COMPOSITE.
- 3.- PERFIL ALUMINIO REMATE JUNTA FACHADA.
- 4.- CARPINTERÍA ALUMINIO S/PLANOS CARPINTERÍA.
- 5.- VIERTEAGUAS Y CORNISA PREFABRICADAS POLÍMERO.
- 6.- APLACADO COLOR BLANCO.
- 7.- PILAR DE HORMIGÓN FORRADO CON ALUMINIO COLOR NEGRO.



ÁREA DE GOBIERNO DE URBANISMO.  
SERVICIO DE URBANISMO.  
UNIDAD TÉCNICA DE PROYECTOS  
Y OBRAS DE EDIFICACIÓN.

PROYECTO BÁSICO Y DE EJECUCIÓN DE  
152 VIVIENDAS PROTEGIDA, LOCALES Y GARAJES

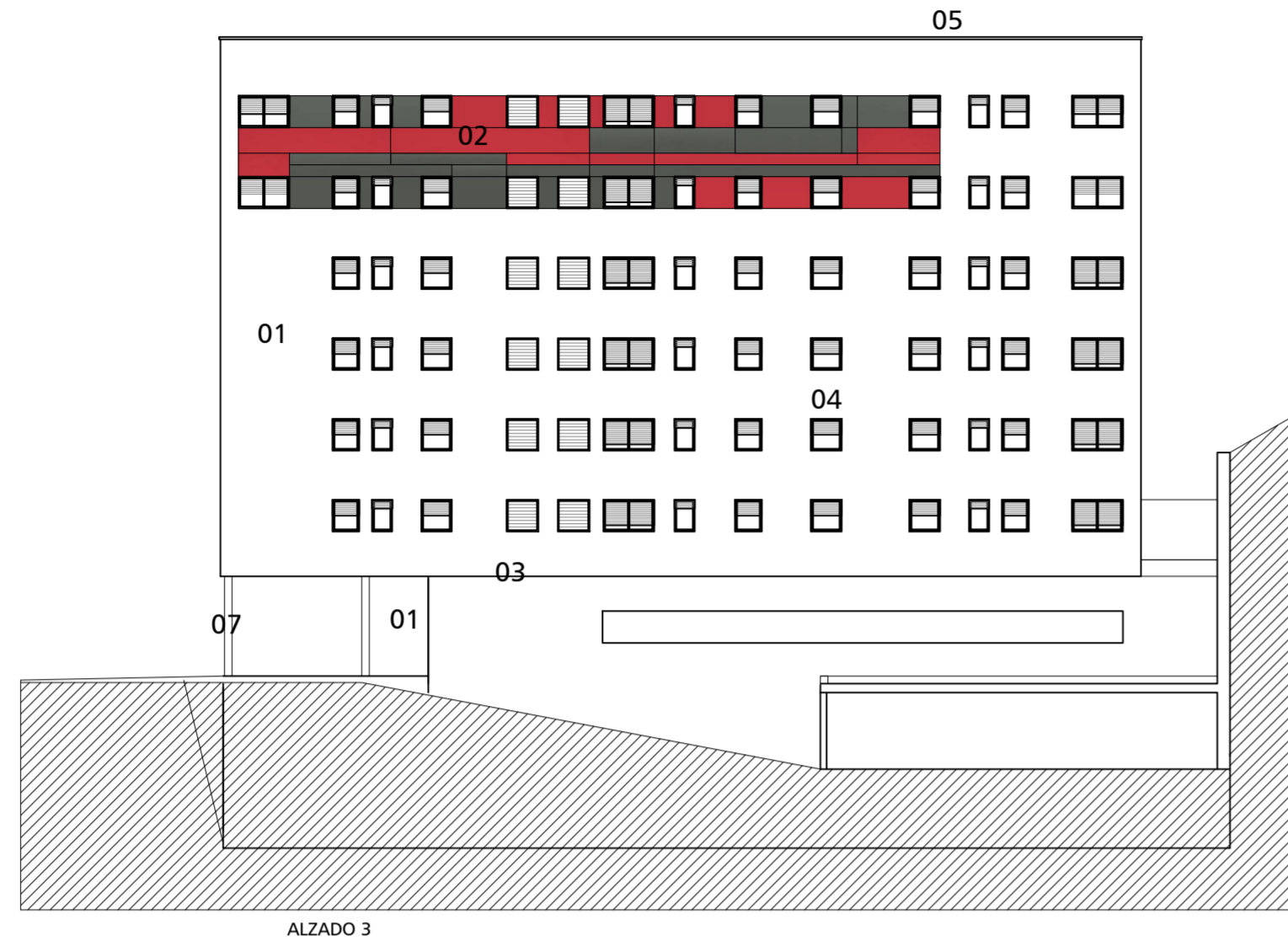
DENOMINACIÓN  
ALZADOS 1 y 2

FECHA MARZO 2019 ESCALA 1/250

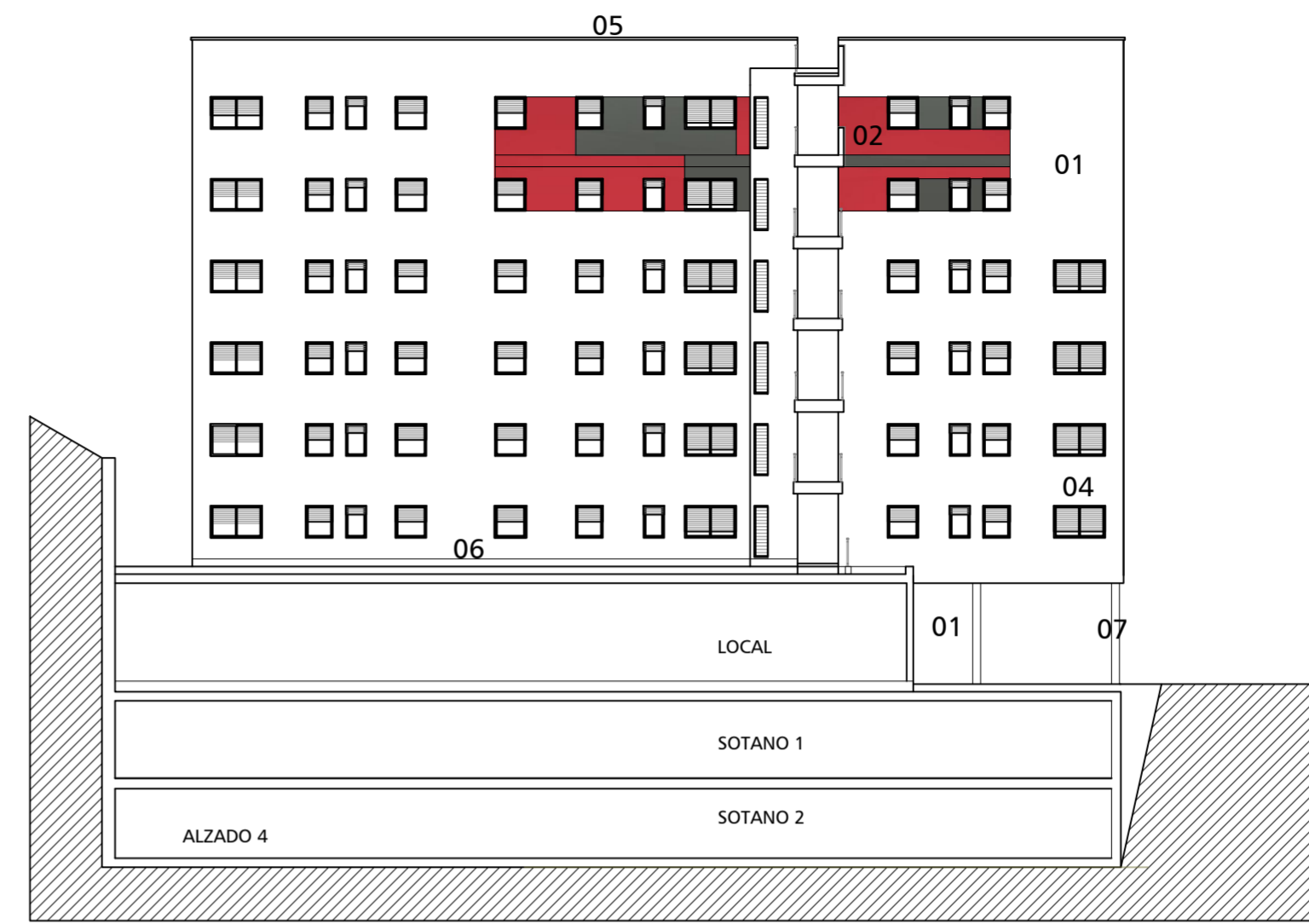
SITUACIÓN  
C/ DOCTOR ALFONSO CHISCANO DÍAZ. PARCELA VP-08

PLANO Nº

ALZADO - 3



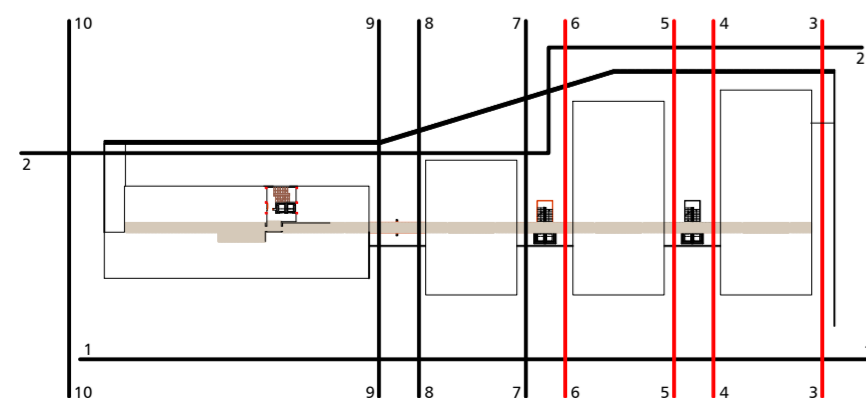
ALZADO - 4



ALZADO - 5



ALZADO - 6



- 1.- REVESTIMIENTO MONOCAPA CONTINUO.
- 2.- PANEL COMPOSITE.
- 3.- PERFIL ALUMINIO REMATE JUNTA FACHADA.
- 4.- CARPINTERÍA ALUMINIO S/PLANOS CARPINTERÍA.
- 5.- VIERTEGUAS Y CORNISA PREFABRICADAS POLÍMERO.
- 6.- APLACADO COLOR BLANCO.
- 7.- PILAR DE HORMIGÓN FORRADO CON ALUMINIO COLOR NEGRO.



ÁREA DE GOBIERNO DE URBANISMO.  
SERVICIO DE URBANISMO.  
UNIDAD TÉCNICA DE PROYECTOS  
Y OBRAS DE EDIFICACIÓN.

PROYECTO BÁSICO Y DE EJECUCIÓN DE  
152 VIVIENDAS PROTEGIDA, LOCALES Y GARAJES

DENOMINACIÓN  
ALZADOS 3 - 6

FECHA MARZO 2019 ESCALA 1/250

SITUACIÓN: C/ DOCTOR ALFONSO CHISCANO DÍAZ. PARCELA VP-06

PLANO Nº

17

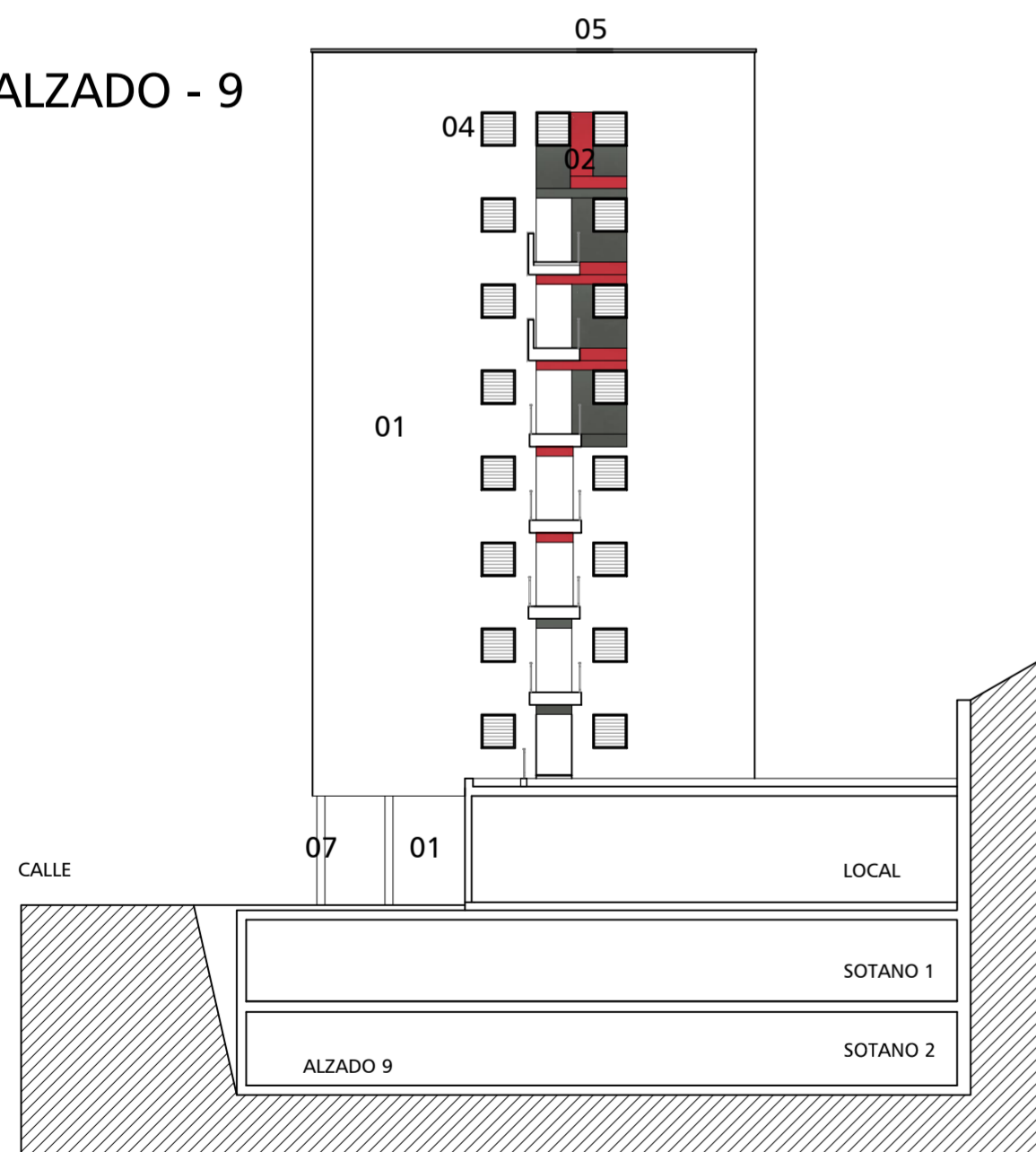
ALZADO - 7



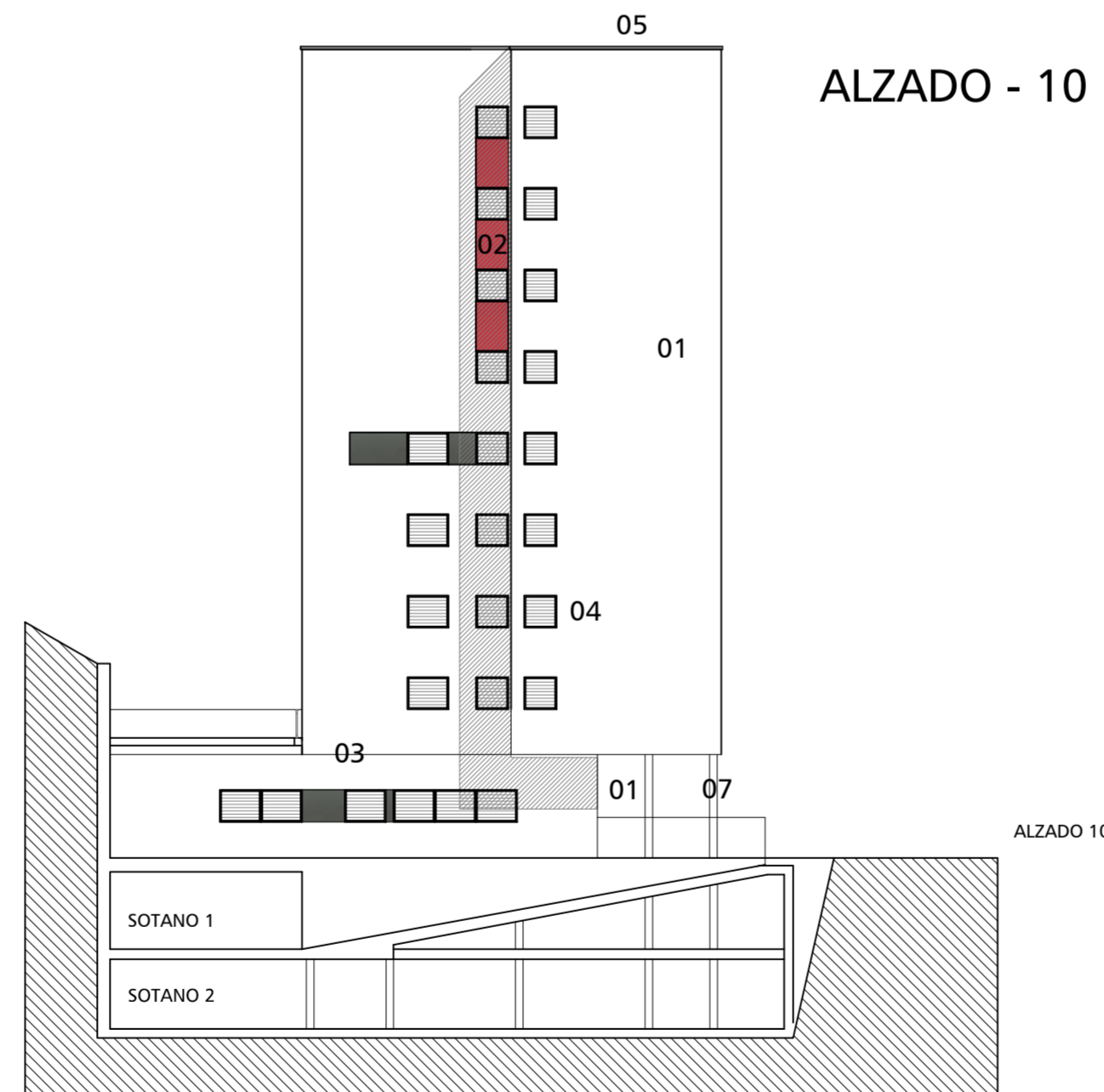
ALZADO - 8



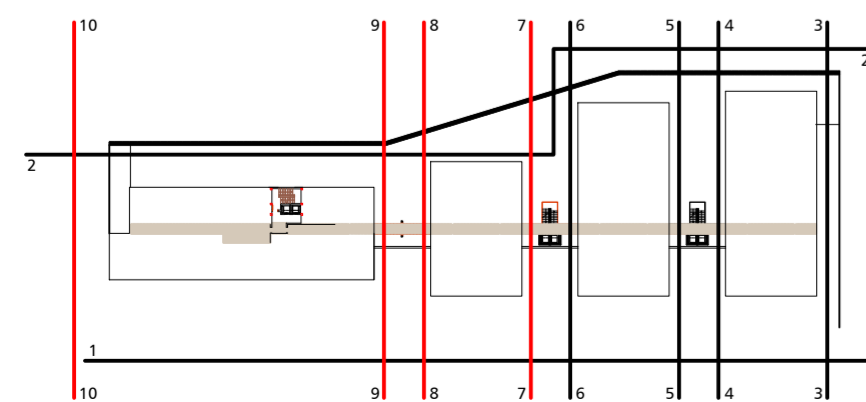
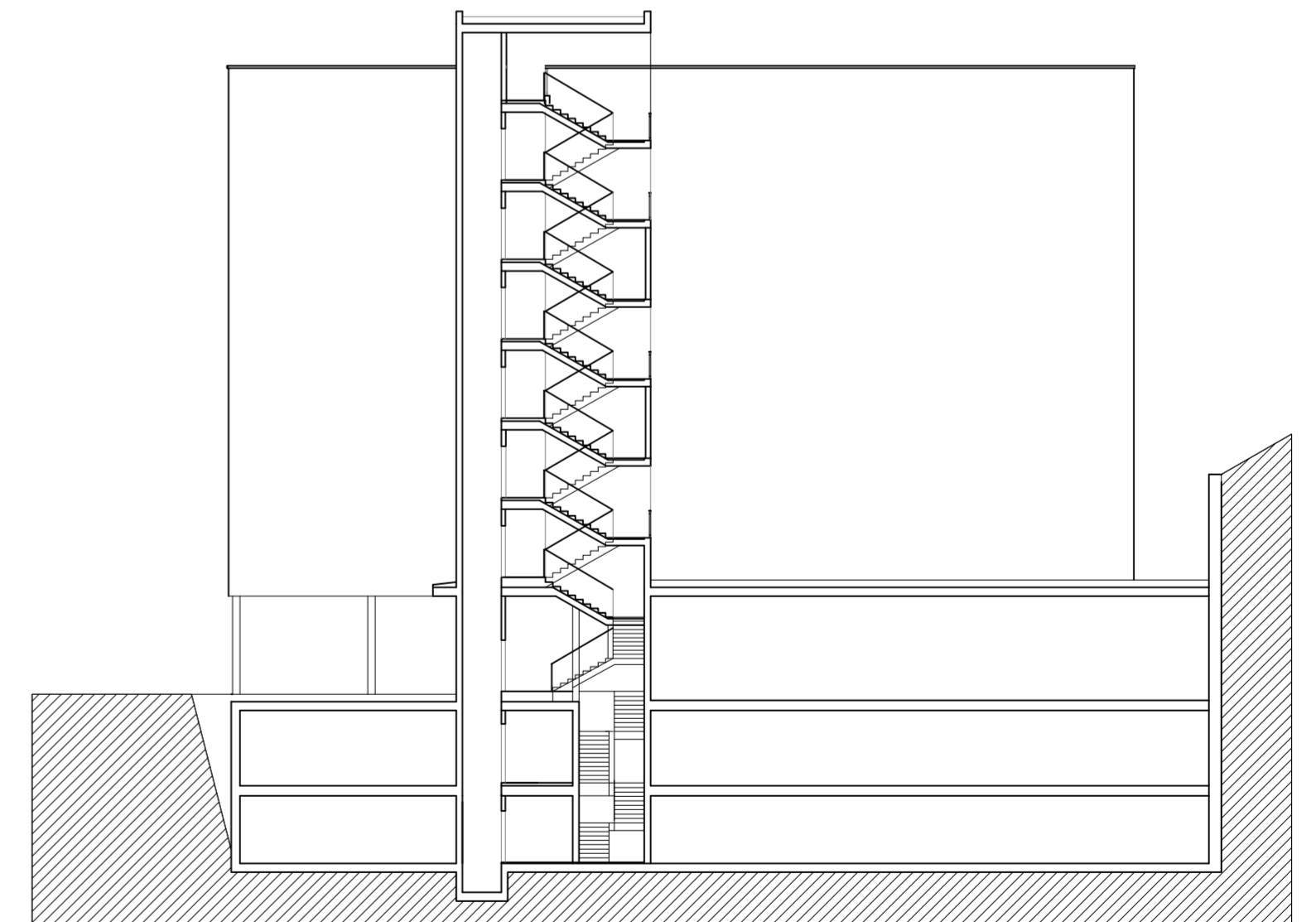
ALZADO - 9



ALZADO - 10



SECCIÓN



- 1.- REVESTIMIENTO MONOCAPA CONTINUO.
- 2.- PANEL COMPOSITE.
- 3.- PERFIL ALUMINIO REMATE JUNTA FACHADA.
- 4.- CARPINTERÍA ALUMINIO S/PLANOS CARPINTERÍA.
- 5.- VIERTEAGUAS Y CORNISA PREFABRICADAS POLÍMERO.
- 6.- APLACADO COLOR BLANCO.
- 7.- PILAR DE HORMIGÓN FORRADO CON ALUMINIO COLOR NEGRO.



ÁREA DE GOBIERNO DE URBANISMO.  
SERVICIO DE URBANISMO.  
UNIDAD TÉCNICA DE PROYECTOS  
Y OBRAS DE EDIFICACIÓN.

PROYECTO BÁSICO Y DE EJECUCIÓN DE  
152 VIVIENDAS PROTEGIDA, LOCALES Y GARAJES

DENOMINACIÓN  
ALZADOS 7-10 y SECCIÓN

FECHA MARZO 2019 ESCALA 1/100

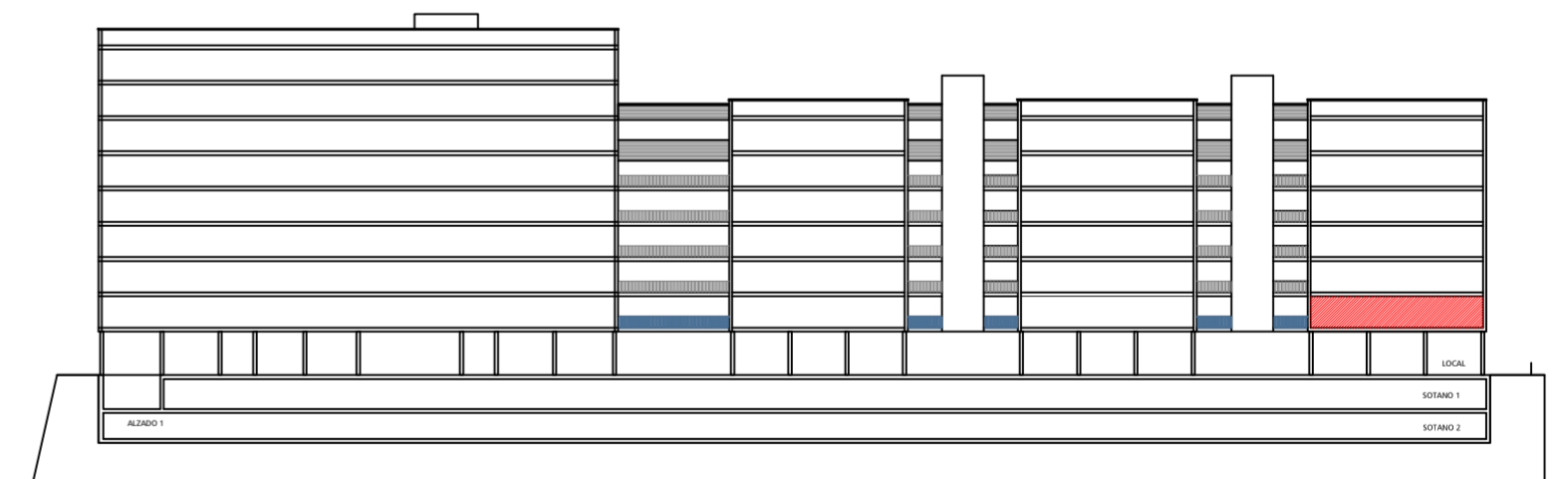
SITUACIÓN C/ DOCTOR ALFONSO CHISCANO DÍAZ. PARCELA VP-06  
PLANO Nº


18



BLOQUE A			
SUPERFICIE ÚTIL VIVIENDAS	TIPOLOGÍA VIVIENDAS		
DENOMINACIÓN	SUPERF. ÚTIL	Nº DORMIT.	TIPO
A-11	70,06 m <sup>2</sup>	3D	TIPO 3
A-12	70,06 m <sup>2</sup>	3D	TIPO 3
A-13	66,45 m <sup>2</sup>	3D	TIPO 5
A-14	70,06 m <sup>2</sup>	3D	TIPO 3
A-15	70,06 m <sup>2</sup>	3D	TIPO 3
A-16	66,45 m <sup>2</sup>	3D	TIPO 5
A-21	70,06 m <sup>2</sup>	3D	TIPO 3
A-22	70,06 m <sup>2</sup>	3D	TIPO 3
A-23	66,45 m <sup>2</sup>	3D	TIPO 5
A-24	70,06 m <sup>2</sup>	3D	TIPO 3
A-25	70,06 m <sup>2</sup>	3D	TIPO 3
A-26	66,45 m <sup>2</sup>	3D	TIPO 5
A-31	70,06 m <sup>2</sup>	3D	TIPO 3
A-32	70,06 m <sup>2</sup>	3D	TIPO 3
A-33	66,45 m <sup>2</sup>	3D	TIPO 5
A-34	70,06 m <sup>2</sup>	3D	TIPO 3
A-34	70,06 m <sup>2</sup>	3D	TIPO 3
A-36	66,45 m <sup>2</sup>	3D	TIPO 5
A-41	70,06 m <sup>2</sup>	3D	TIPO 3
A-42	70,06 m <sup>2</sup>	3D	TIPO 3
A-43	66,45 m <sup>2</sup>	3D	TIPO 5
A-44	70,06 m <sup>2</sup>	3D	TIPO 3
A-45	70,06 m <sup>2</sup>	3D	TIPO 3
A-46	66,45 m <sup>2</sup>	3D	TIPO 5
A-51	70,06 m <sup>2</sup>	3D	TIPO 3
A-52	70,06 m <sup>2</sup>	3D	TIPO 3
A-53	66,45 m <sup>2</sup>	3D	TIPO 5
A-54	70,06 m <sup>2</sup>	3D	TIPO 3
A-55	70,06 m <sup>2</sup>	3D	TIPO 3
A-56	66,45 m <sup>2</sup>	3D	TIPO 5
A-61	70,06 m <sup>2</sup>	3D	TIPO 3
A-62	70,06 m <sup>2</sup>	3D	TIPO 3
A-63	66,45 m <sup>2</sup>	3D	TIPO 5
A-64	70,06 m <sup>2</sup>	3D	TIPO 3
A-65	70,06 m <sup>2</sup>	3D	TIPO 3
A-66	66,45 m <sup>2</sup>	3D	TIPO 5
<b>TOTAL</b>	<b>2.478,84 m<sup>2</sup></b>	<b>SUPERFICIE ÚTIL VIVIENDAS</b>	

SUPERFICIE ÚTIL ZONAS COMUNES	
DENOMINACIÓN	SUP ÚTIL
PASILLO	70.45
PASILLO EXTERIOR	5.95
CUARTOS LIMPIEZA	5.51
INSTALACIONES	5.82





**ÁREA DE GOBIERNO DE URBANISMO.**  
**SERVICIO DE URBANISMO.**  
**UNIDAD TÉCNICA DE PROYECTOS**  
**Y OBRAS DE EDIFICACIÓN.**

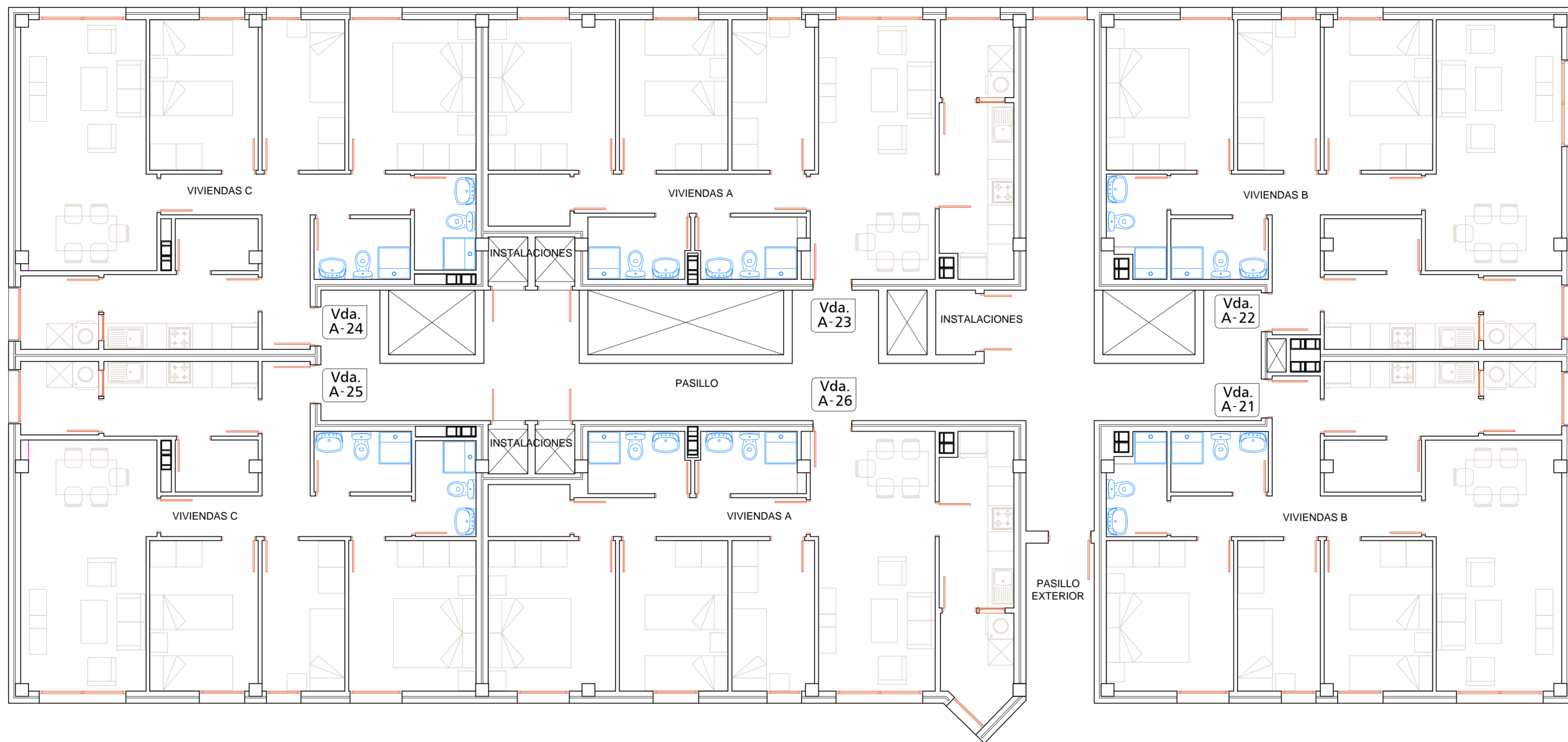
**PROYECTO BÁSICO Y DE EJECUCIÓN DE**  
**152 VIVIENDAS PROTEGIDA, LOCALES Y GARAJES**

DENOMINACIÓN  
**DISTRIBUCIÓN PLANTA 1 BLOQUE-A**

FECHA: MARZO 2019 ESCALA: 1/75

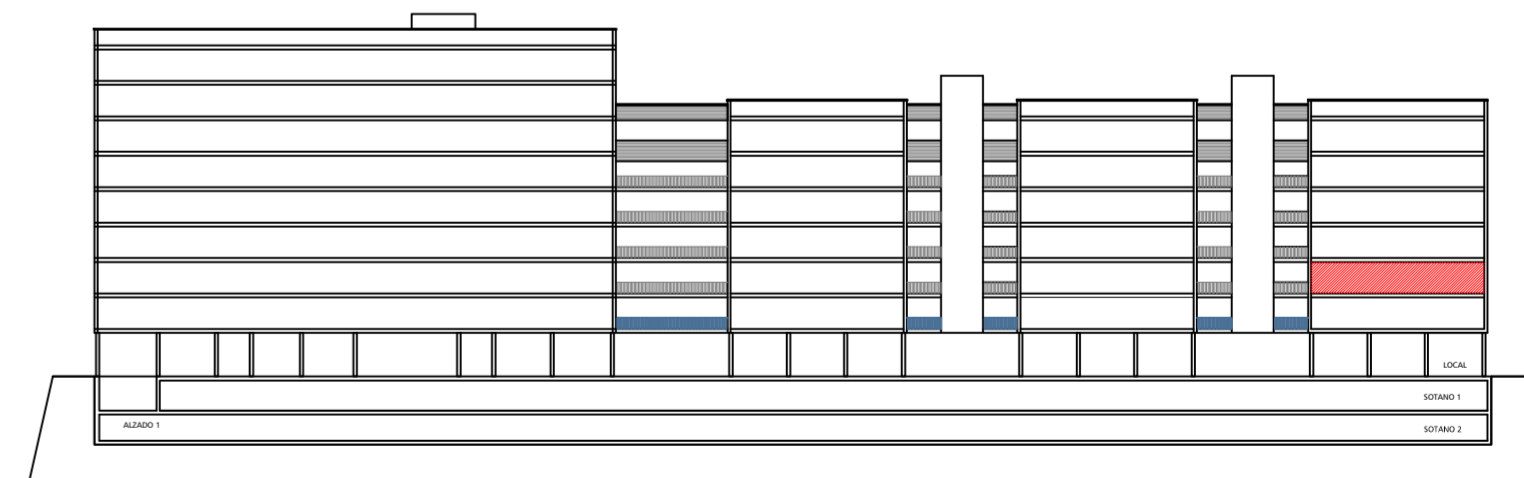
SITUACIÓN:  
C/ DOCTOR ALFONSO CHISCANO DÍAZ. PARCELA VP-06


PLANO Nº **12.1**



BLOQUE A			
DENOMINACIÓN	SUPERF. ÚTIL	Nº DORMIT.	TIPOLOGIA VIVIENDAS
A-11	70,06 m2	3D	TIPO 3
A-12	70,06 m2	3D	TIPO 3
A-13	66,45 m2	3D	TIPO 5
A-14	70,06 m2	3D	TIPO 3
A-15	70,06 m2	3D	TIPO 3
A-16	66,45 m2	3D	TIPO 5
A-21	70,06 m2	3D	TIPO 3
A-22	70,06 m2	3D	TIPO 3
A-23	66,45 m2	3D	TIPO 5
A-24	70,06 m2	3D	TIPO 3
A-25	70,06 m2	3D	TIPO 3
A-26	66,45 m2	3D	TIPO 5
A-31	70,06 m2	3D	TIPO 3
A-32	70,06 m2	3D	TIPO 3
A-33	66,45 m2	3D	TIPO 6
A-34	70,06 m2	3D	TIPO 3
A-34	70,06 m2	3D	TIPO 3
A-36	66,45 m2	3D	TIPO 5
A-41	70,06 m2	3D	TIPO 3
A-42	70,06 m2	3D	TIPO 3
A-43	66,45 m2	3D	TIPO 6
A-44	70,06 m2	3D	TIPO 3
A-45	70,06 m2	3D	TIPO 3
A-46	66,45 m2	3D	TIPO 5
A-51	70,06 m2	3D	TIPO 3
A-52	70,06 m2	3D	TIPO 3
A-53	66,45 m2	3D	TIPO 5
A-54	70,06 m2	3D	TIPO 3
A-55	70,06 m2	3D	TIPO 3
A-56	66,45 m2	3D	TIPO 6
A-61	70,06 m2	3D	TIPO 3
A-62	70,06 m2	3D	TIPO 3
A-63	66,45 m2	3D	TIPO 5
A-64	70,06 m2	3D	TIPO 3
A-65	70,06 m2	3D	TIPO 3
A-66	66,45 m2	3D	TIPO 5
<b>TOTAL</b>	<b>2.478,84 m2</b>		<b>SUPERFICIE ÚTIL VIVIENDAS</b>

SUPERFICIE ÚTIL ZONAS COMUNES	
DENOMINACIÓN	SUP ÚTIL
PASILLO	59.49
PASILLO EXTERIOR	5.95
INSTALACIONES	5.82





**ÁREA DE GOBIERNO DE URBANISMO.**  
**SERVICIO DE URBANISMO.**  
**UNIDAD TÉCNICA DE PROYECTOS**  
**Y OBRAS DE EDIFICACIÓN.**

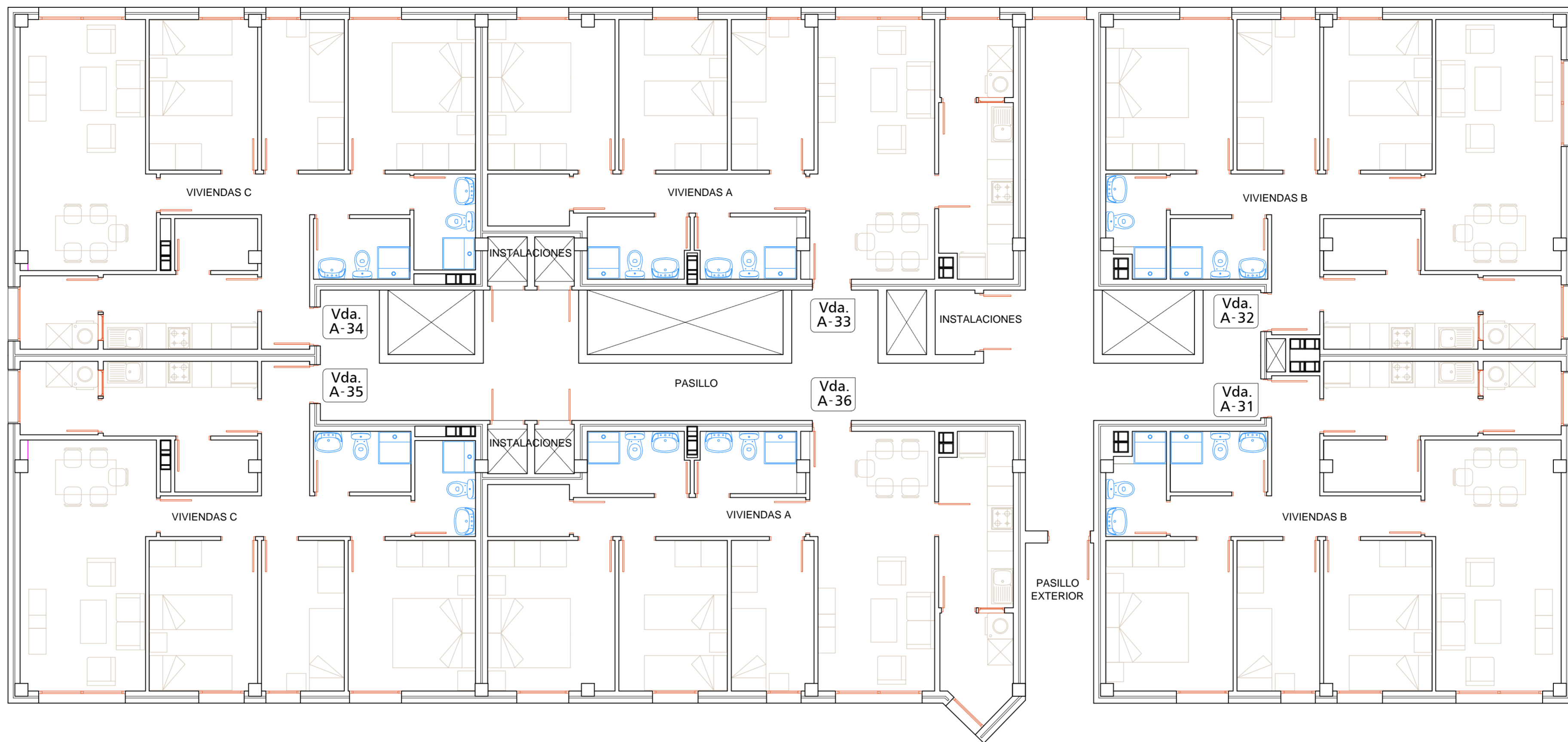
**PROYECTO BÁSICO Y DE EJECUCIÓN DE**  
**152 VIVIENDAS PROTEGIDA, LOCALES Y GARAJES**

DENOMINACIÓN  
**DISTRIBUCIÓN PLANTA 2 BLOQUE-A**

FECHA **MARZO 2019** ESCALA **1/75**

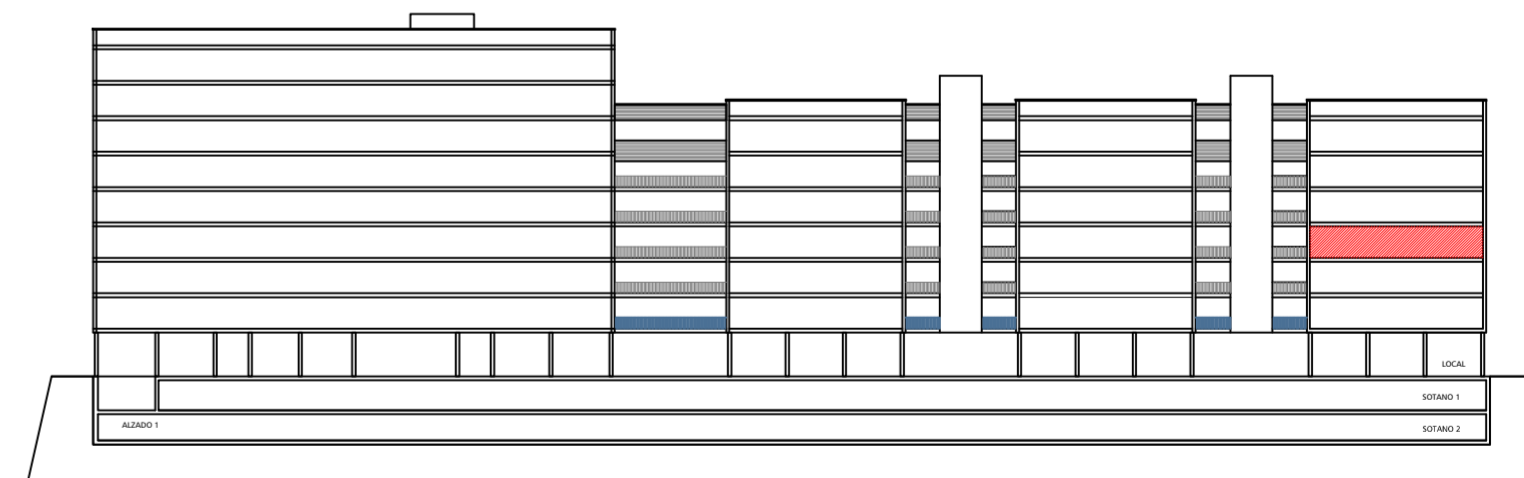
SITUACIÓN **C/ DOCTOR ALFONSO CHISCANO DÍAZ. PARCELA VP-06**


PLANO Nº **12.2**



BLOQUE A			
DENOMINACIÓN	SUPERF. ÚTIL	Nº DORMIT.	TIPO
A-11	70.06 m2	3D	TIPO 3
A-12	70.06 m2	3D	TIPO 3
A-13	66.45 m2	3D	TIPO 5
A-14	70.06 m2	3D	TIPO 3
A-15	70.06 m2	3D	TIPO 3
A-16	66.45 m2	3D	TIPO 5
A-21	70.06 m2	3D	TIPO 3
A-22	70.06 m2	3D	TIPO 3
A-23	66.45 m2	3D	TIPO 5
A-24	70.06 m2	3D	TIPO 3
A-25	70.06 m2	3D	TIPO 3
A-26	66.45 m2	3D	TIPO 5
A-31	70.06 m2	3D	TIPO 3
A-32	70.06 m2	3D	TIPO 3
A-33	66.45 m2	3D	TIPO 5
A-34	70.06 m2	3D	TIPO 3
A-34	70.06 m2	3D	TIPO 3
A-36	66.45 m2	3D	TIPO 5
A-41	70.06 m2	3D	TIPO 3
A-42	70.06 m2	3D	TIPO 3
A-43	66.45 m2	3D	TIPO 5
A-44	70.06 m2	3D	TIPO 3
A-45	70.06 m2	3D	TIPO 3
A-46	66.45 m2	3D	TIPO 5
A-51	70.06 m2	3D	TIPO 3
A-52	70.06 m2	3D	TIPO 3
A-53	66.45 m2	3D	TIPO 5
A-54	70.06 m2	3D	TIPO 3
A-55	70.06 m2	3D	TIPO 3
A-56	66.45 m2	3D	TIPO 5
A-61	70.06 m2	3D	TIPO 3
A-62	70.06 m2	3D	TIPO 3
A-63	66.45 m2	3D	TIPO 5
A-64	70.06 m2	3D	TIPO 3
A-65	70.06 m2	3D	TIPO 3
A-66	66.45 m2	3D	TIPO 5
<b>TOTAL</b>	<b>2.478,84 m2</b>		<b>SUPERFICIE ÚTIL VIVIENDAS</b>

SUPERFICIE ÚTIL ZONAS COMUNES	
DENOMINACIÓN	SUP ÚTIL
PASILLO	59.49
PASILLO EXTERIOR	5.95
INSTALACIONES	5.82





**ÁREA DE GOBIERNO DE URBANISMO.  
SERVICIO DE URBANISMO.  
UNIDAD TÉCNICA DE PROYECTOS  
Y OBRAS DE EDIFICACIÓN.**

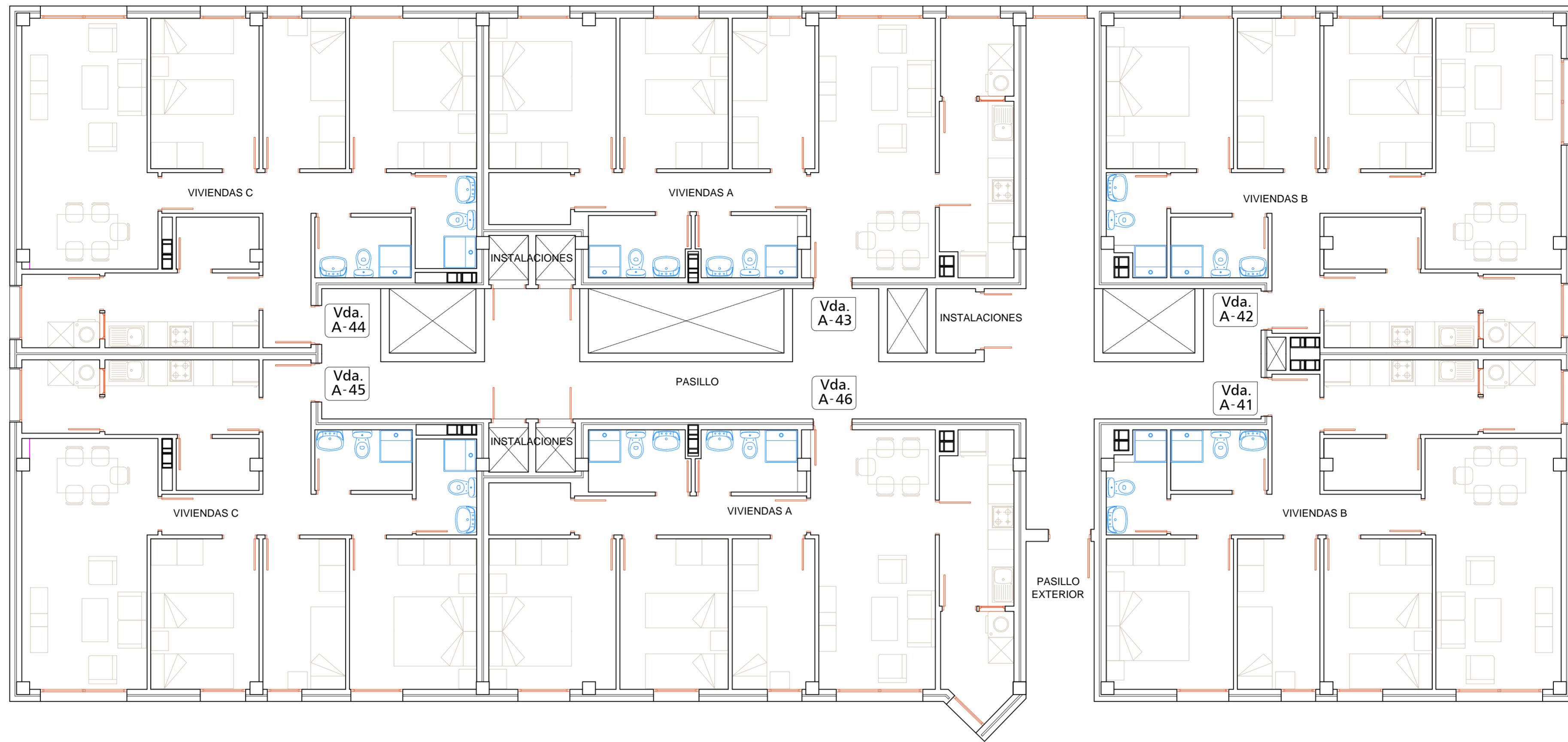
**PROYECTO BÁSICO Y DE EJECUCIÓN DE  
152 VIVIENDAS PROTEGIDA, LOCALES Y GARAJES**

DENOMINACIÓN  
**DISTRIBUCIÓN PLANTA 3 BLOQUE-A**

FECHA: MARZO 2019 | ESCALA: 1/75

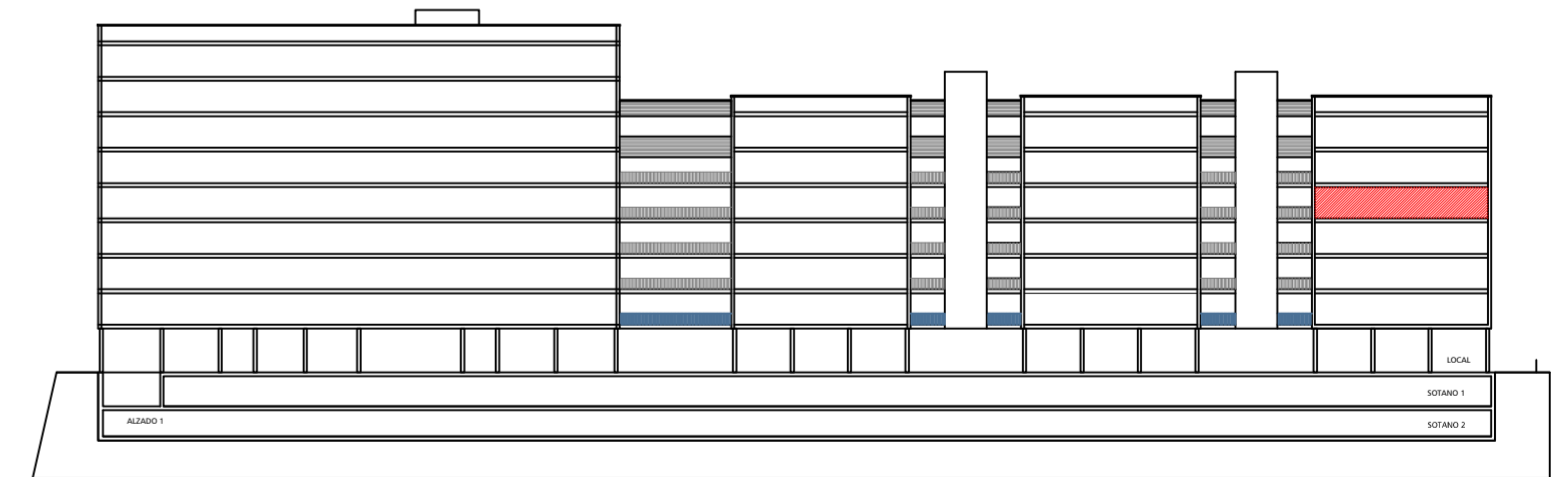
SITUACIÓN: C/ DOCTOR ALFONSO CHISCANO DÍAZ. PARCELA VP-06


PLANO Nº **12.3**



BLOQUE A			
SUPERFICIE ÚTIL VIVIENDAS		TIPOLOGIA VIVIENDAS	
DENOMINACIÓN	SUPERF. ÚTIL	Nº DORMIT.	TIPO
A-11	70.06 m2	3D	TIPO 3
A-12	70.06 m2	3D	TIPO 3
A-13	66.45 m2	3D	TIPO 5
A-14	70.06 m2	3D	TIPO 3
A-15	70.06 m2	3D	TIPO 3
A-16	66.45 m2	3D	TIPO 5
A-21	70.06 m2	3D	TIPO 3
A-22	70.06 m2	3D	TIPO 3
A-23	66.45 m2	3D	TIPO 5
A-24	70.06 m2	3D	TIPO 3
A-25	70.06 m2	3D	TIPO 3
A-26	66.45 m2	3D	TIPO 5
A-31	70.06 m2	3D	TIPO 3
A-32	70.06 m2	3D	TIPO 3
A-33	66.45 m2	3D	TIPO 5
A-34	70.06 m2	3D	TIPO 3
A-34	70.06 m2	3D	TIPO 3
A-36	66.45 m2	3D	TIPO 5
A-41	70.06 m2	3D	TIPO 3
A-42	70.06 m2	3D	TIPO 3
A-43	66.45 m2	3D	TIPO 5
A-44	70.06 m2	3D	TIPO 3
A-45	70.06 m2	3D	TIPO 3
A-46	66.45 m2	3D	TIPO 5
A-51	70.06 m2	3D	TIPO 3
A-52	70.06 m2	3D	TIPO 3
A-53	66.45 m2	3D	TIPO 5
A-54	70.06 m2	3D	TIPO 3
A-55	70.06 m2	3D	TIPO 3
A-56	66.45 m2	3D	TIPO 5
A-61	70.06 m2	3D	TIPO 3
A-62	70.06 m2	3D	TIPO 3
A-63	66.45 m2	3D	TIPO 5
A-64	70.06 m2	3D	TIPO 3
A-65	70.06 m2	3D	TIPO 3
A-66	66.45 m2	3D	TIPO 5
<b>TOTAL</b>	<b>2.478,84 m2</b>	<b>SUPERFICIE ÚTIL VIVIENDAS</b>	

SUPERFICIE ÚTIL ZONAS COMUNES	
DENOMINACIÓN	SUP ÚTIL
PASILLO	59.49
PASILLO EXTERIOR	5.95
INSTALACIONES	5.82





**ÁREA DE GOBIERNO DE URBANISMO.  
SERVICIO DE URBANISMO.  
UNIDAD TÉCNICA DE PROYECTOS  
Y OBRAS DE EDIFICACIÓN.**

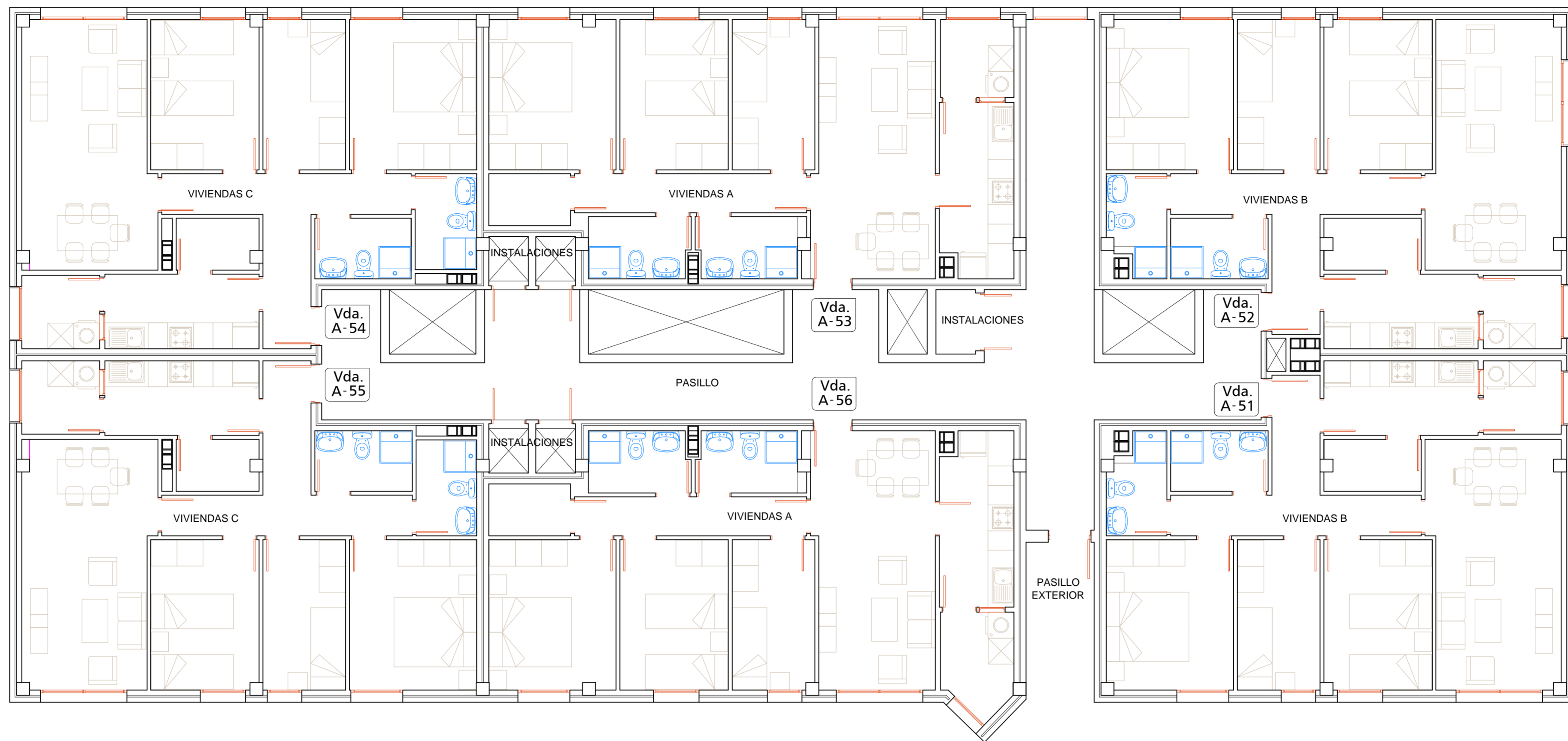
**PROYECTO BÁSICO Y DE EJECUCIÓN DE  
152 VIVIENDAS PROTEGIDA, LOCALES Y GARAJES**

DENOMINACIÓN  
**DISTRIBUCIÓN PLANTA 4 BLOQUE-A**

FECHA: MARZO 2019 | ESCALA: 1/75

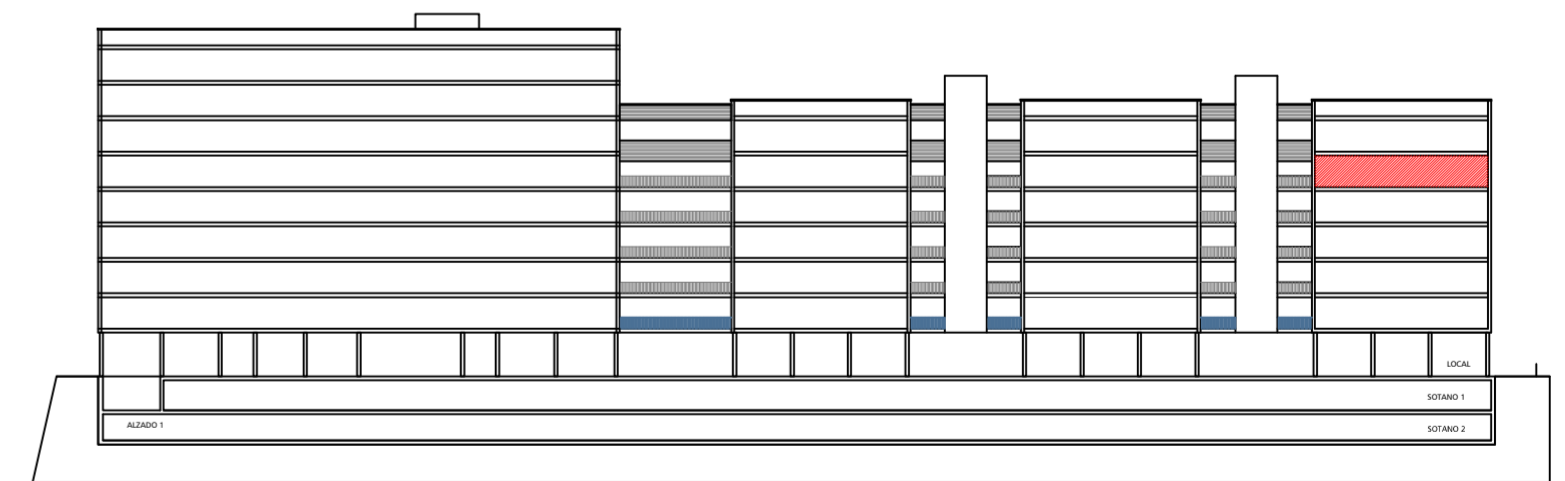
SITUACIÓN: C/ DOCTOR ALFONSO CHISCANO DÍAZ. PARCELA VP-06


PLANO Nº **12.4**



BLOQUE A			
DENOMINACIÓN	SUPERF. ÚTIL	Nº DORMIT.	TIPO
A-11	70.06 m2	3D	TIPO 3
A-12	70.06 m2	3D	TIPO 3
A-13	66.45 m2	3D	TIPO 5
A-14	70.06 m2	3D	TIPO 3
A-15	70.06 m2	3D	TIPO 3
A-16	66.45 m2	3D	TIPO 5
A-21	70.06 m2	3D	TIPO 3
A-22	70.06 m2	3D	TIPO 3
A-23	66.45 m2	3D	TIPO 5
A-24	70.06 m2	3D	TIPO 3
A-25	70.06 m2	3D	TIPO 3
A-26	66.45 m2	3D	TIPO 5
A-31	70.06 m2	3D	TIPO 3
A-32	70.06 m2	3D	TIPO 3
A-33	66.45 m2	3D	TIPO 5
A-34	70.06 m2	3D	TIPO 3
A-34	70.06 m2	3D	TIPO 3
A-36	66.45 m2	3D	TIPO 5
A-41	70.06 m2	3D	TIPO 3
A-42	70.06 m2	3D	TIPO 3
A-43	66.45 m2	3D	TIPO 5
A-44	70.06 m2	3D	TIPO 3
A-45	70.06 m2	3D	TIPO 3
A-46	66.45 m2	3D	TIPO 5
A-51	70.06 m2	3D	TIPO 3
A-52	70.06 m2	3D	TIPO 3
A-53	66.45 m2	3D	TIPO 5
A-54	70.06 m2	3D	TIPO 3
A-55	70.06 m2	3D	TIPO 3
A-56	66.45 m2	3D	TIPO 5
A-61	70.06 m2	3D	TIPO 3
A-62	70.06 m2	3D	TIPO 3
A-63	66.45 m2	3D	TIPO 5
A-64	70.06 m2	3D	TIPO 3
A-65	70.06 m2	3D	TIPO 3
A-66	66.45 m2	3D	TIPO 5
<b>TOTAL</b>	<b>2.478,84 m2</b>	<b>SUPERFICIE ÚTIL VIVIENDAS</b>	

SUPERFICIE ÚTIL ZONAS COMUNES	
DENOMINACIÓN	SUP ÚTIL
PASILLO	59.49
PASILLO EXTERIOR	5.95
INSTALACIONES	5.82





**ÁREA DE GOBIERNO DE URBANISMO.  
SERVICIO DE URBANISMO.  
UNIDAD TÉCNICA DE PROYECTOS  
Y OBRAS DE EDIFICACIÓN.**

**PROYECTO BÁSICO Y DE EJECUCIÓN DE  
152 VIVIENDAS PROTEGIDA, LOCALES Y GARAJES**

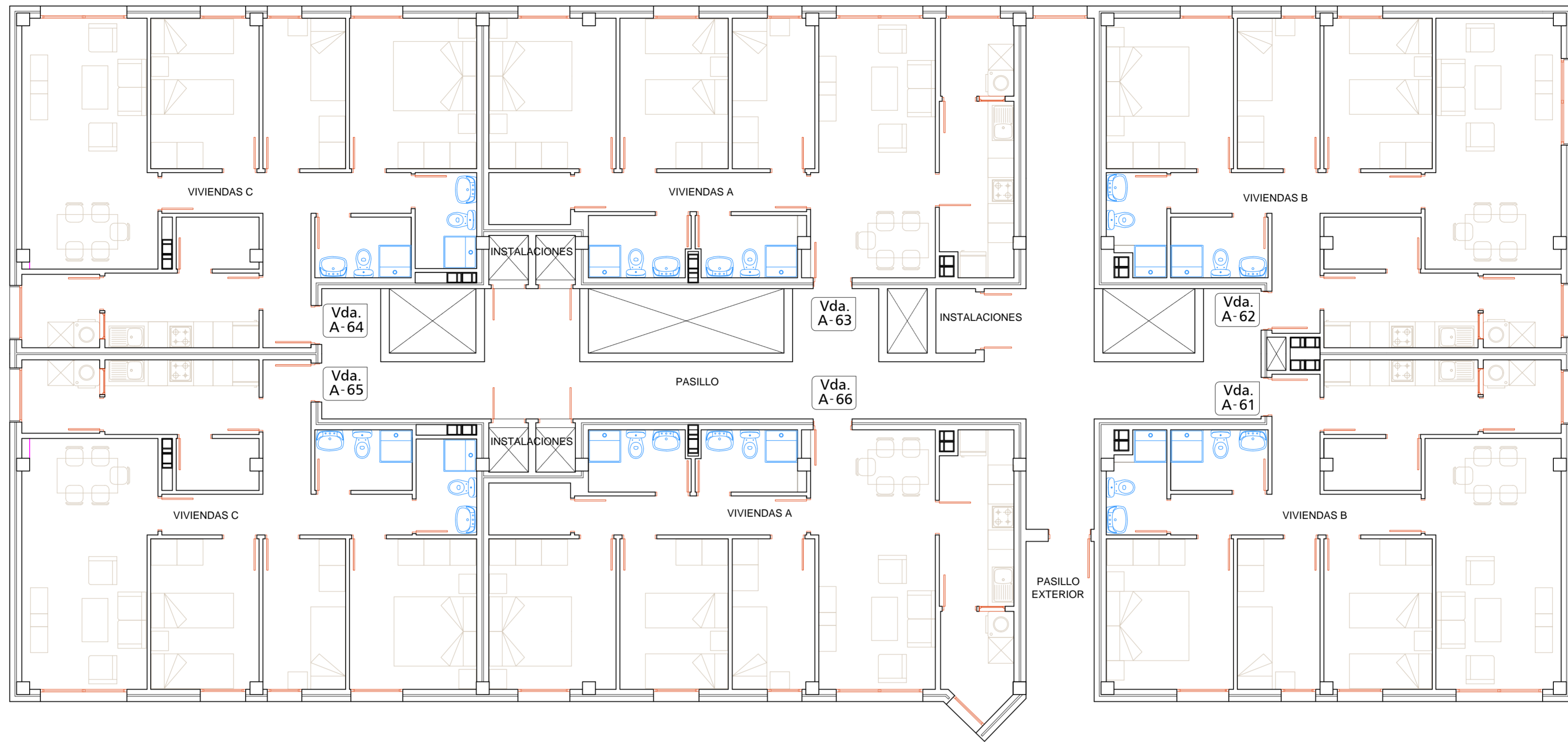
DENOMINACIÓN  
**DISTRIBUCIÓN PLANTA 5 BLOQUE-A**

FECHA: MARZO 2019 | ESCALA: 1/75

SITUACIÓN: C/ DOCTOR ALFONSO CHISCANO DÍAZ, PARCELA VP-06

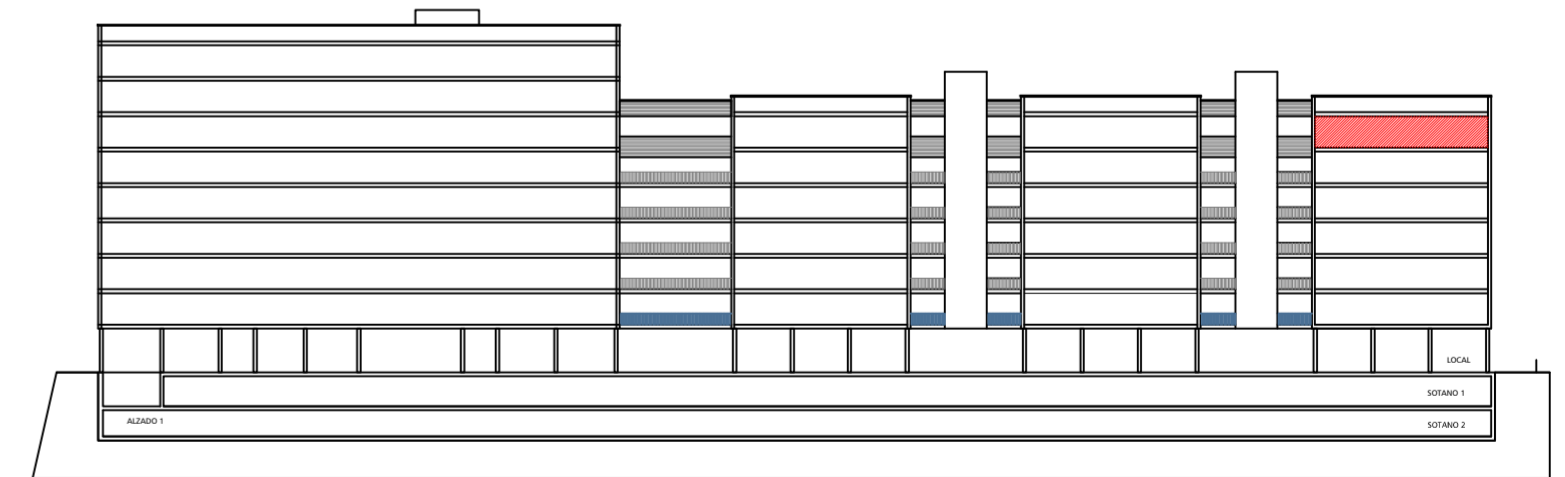
PLANO Nº **12.5**






BLOQUE A			
DENOMINACIÓN	SUPERF. ÚTIL	Nº DORMIT.	TIPO
A-11	70.06 m2	3D	TIPO 3
A-12	70.06 m2	3D	TIPO 3
A-13	66.45 m2	3D	TIPO 5
A-14	70.06 m2	3D	TIPO 3
A-15	70.06 m2	3D	TIPO 3
A-16	66.45 m2	3D	TIPO 5
A-21	70.06 m2	3D	TIPO 3
A-22	70.06 m2	3D	TIPO 3
A-23	66.45 m2	3D	TIPO 5
A-24	70.06 m2	3D	TIPO 3
A-25	70.06 m2	3D	TIPO 3
A-26	66.45 m2	3D	TIPO 5
A-31	70.06 m2	3D	TIPO 3
A-32	70.06 m2	3D	TIPO 3
A-33	66.45 m2	3D	TIPO 5
A-34	70.06 m2	3D	TIPO 3
A-34	70.06 m2	3D	TIPO 3
A-36	66.45 m2	3D	TIPO 5
A-41	70.06 m2	3D	TIPO 3
A-42	70.06 m2	3D	TIPO 3
A-43	66.45 m2	3D	TIPO 5
A-44	70.06 m2	3D	TIPO 3
A-45	70.06 m2	3D	TIPO 3
A-46	66.45 m2	3D	TIPO 5
A-51	70.06 m2	3D	TIPO 3
A-52	70.06 m2	3D	TIPO 3
A-53	66.45 m2	3D	TIPO 5
A-54	70.06 m2	3D	TIPO 3
A-55	70.06 m2	3D	TIPO 3
A-56	66.45 m2	3D	TIPO 5
A-61	70.06 m2	3D	TIPO 3
A-62	70.06 m2	3D	TIPO 3
A-63	66.45 m2	3D	TIPO 5
A-64	70.06 m2	3D	TIPO 3
A-65	70.06 m2	3D	TIPO 3
A-66	66.45 m2	3D	TIPO 5
<b>TOTAL</b>	<b>2.478,84 m2</b>		<b>SUPERFICIE ÚTIL VIVIENDAS</b>

SUPERFICIE ÚTIL ZONAS COMUNES	
DENOMINACIÓN	SUP ÚTIL
PASILLO	59.49
PASILLO EXTERIOR	5.95
INSTALACIONES	5.82





**ÁREA DE GOBIERNO DE URBANISMO.  
SERVICIO DE URBANISMO.  
UNIDAD TÉCNICA DE PROYECTOS  
Y OBRAS DE EDIFICACIÓN.**

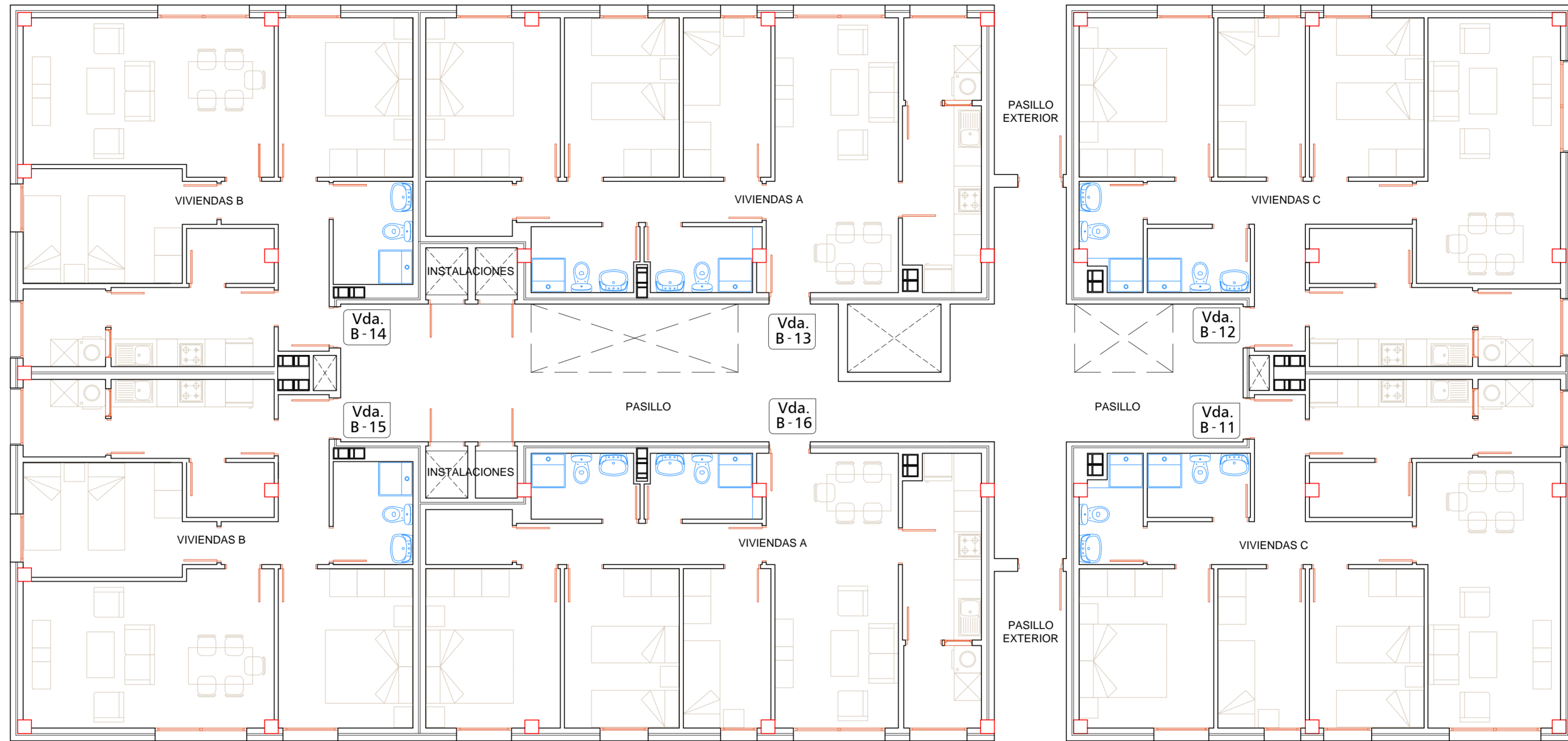
**PROYECTO BÁSICO Y DE EJECUCIÓN DE  
152 VIVIENDAS PROTEGIDA, LOCALES Y GARAJES**

DENOMINACIÓN  
**DISTRIBUCIÓN PLANTA 6 BLOQUE-A**

FECHA: MARZO 2019 | ESCALA: 1/75

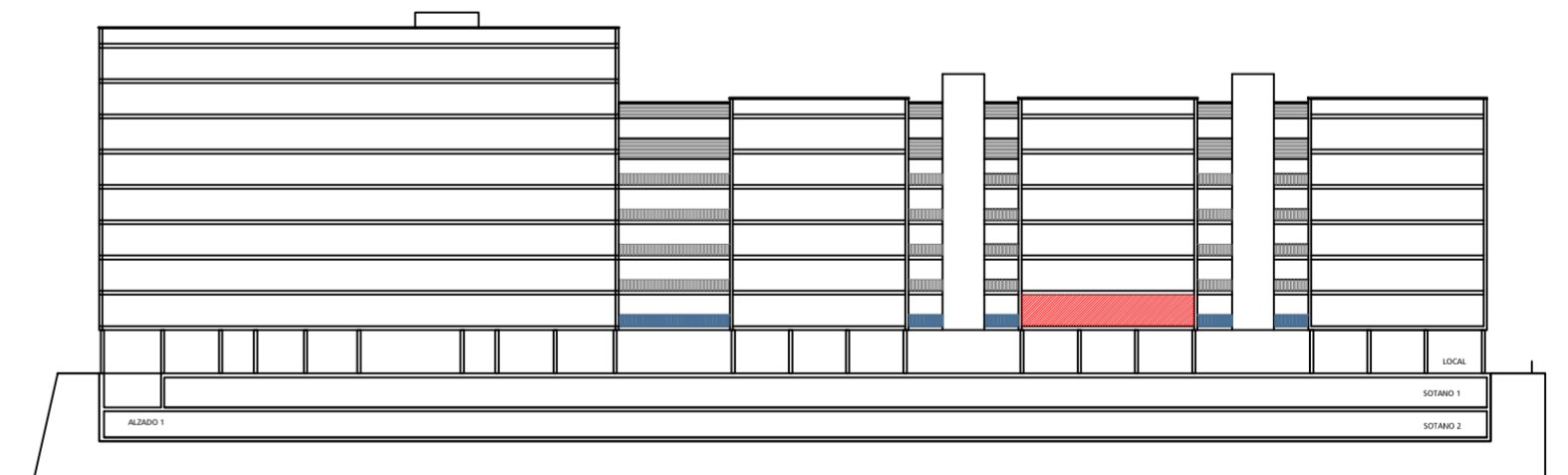
SITUACIÓN: C/ DOCTOR ALFONSO CHISCANO DÍAZ. PARCELA VP-06


PLANO Nº **12.6**



BLOQUE B			
DENOMINACIÓN	SUPERF. ÚTIL	Nº DORMIT.	TIPOLOGIA VIVIENDAS
B-11	70,06 m2	3D	TIPO 3
B-12	70,06 m2	3D	TIPO 3
B-13	66,45 m2	3D	TIPO 5
B-14	58,88 m2	3D	TIPO 2
B-15	58,88 m2	3D	TIPO 2
B-16	66,45 m2	3D	TIPO 5
B-21	70,06 m2	3D	TIPO 3
B-22	70,06 m2	3D	TIPO 3
B-23	66,45 m2	3D	TIPO 5
B-24	58,88 m2	3D	TIPO 2
B-25	58,88 m2	3D	TIPO 2
B-26	66,45 m2	3D	TIPO 5
B-31	70,06 m2	3D	TIPO 3
B-32	70,06 m2	3D	TIPO 3
B-33	66,45 m2	3D	TIPO 5
B-34	58,88 m2	3D	TIPO 2
B-35	58,88 m2	3D	TIPO 2
B-36	66,45 m2	3D	TIPO 5
B-41	70,06 m2	3D	TIPO 3
B-42	70,06 m2	3D	TIPO 3
B-43	66,45 m2	3D	TIPO 5
B-44	58,88 m2	3D	TIPO 2
B-45	58,88 m2	3D	TIPO 2
B-46	66,45 m2	3D	TIPO 5
B-51	70,06 m2	3D	TIPO 3
B-52	70,06 m2	3D	TIPO 3
B-53	66,45 m2	3D	TIPO 5
B-54	58,88 m2	3D	TIPO 2
B-55	58,88 m2	3D	TIPO 2
B-56	66,45 m2	3D	TIPO 5
B-61	70,06 m2	3D	TIPO 3
B-62	70,06 m2	3D	TIPO 3
B-63	66,45 m2	3D	TIPO 5
B-64	58,88 m2	3D	TIPO 2
B-65	58,88 m2	3D	TIPO 2
B-66	66,45 m2	3D	TIPO 5
<b>TOTAL</b>	<b>2.344,68 m2</b>		<b>SUPERFICIE ÚTIL VIVIENDAS</b>

SUPERFICIE ÚTIL ZONAS COMUNES	
DENOMINACIÓN	SUP ÚTIL
PASILLO	64.29
PASILLO EXTERIOR	11.90
INSTALACIONES	4.32





**ÁREA DE GOBIERNO DE URBANISMO.**  
**SERVICIO DE URBANISMO.**  
**UNIDAD TÉCNICA DE PROYECTOS**  
**Y OBRAS DE EDIFICACIÓN.**

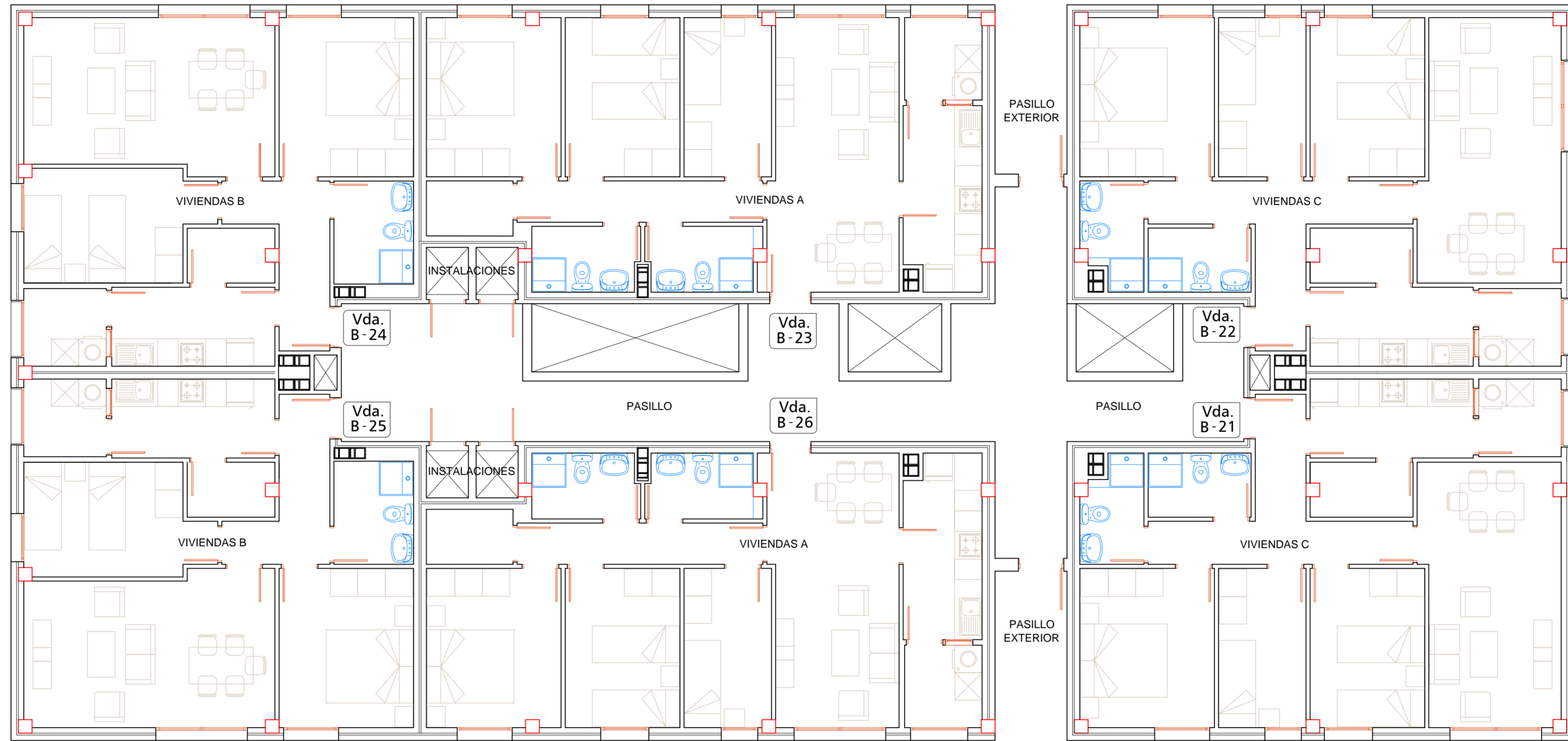
**PROYECTO BÁSICO Y DE EJECUCIÓN DE**  
**152 VIVIENDAS PROTEGIDA, LOCALES Y GARAJES**

DENOMINACIÓN  
**DISTRIBUCIÓN PLANTA 1 BLOQUE-B**

FECHA    MARZO 2019    ESCALA    **1/75**

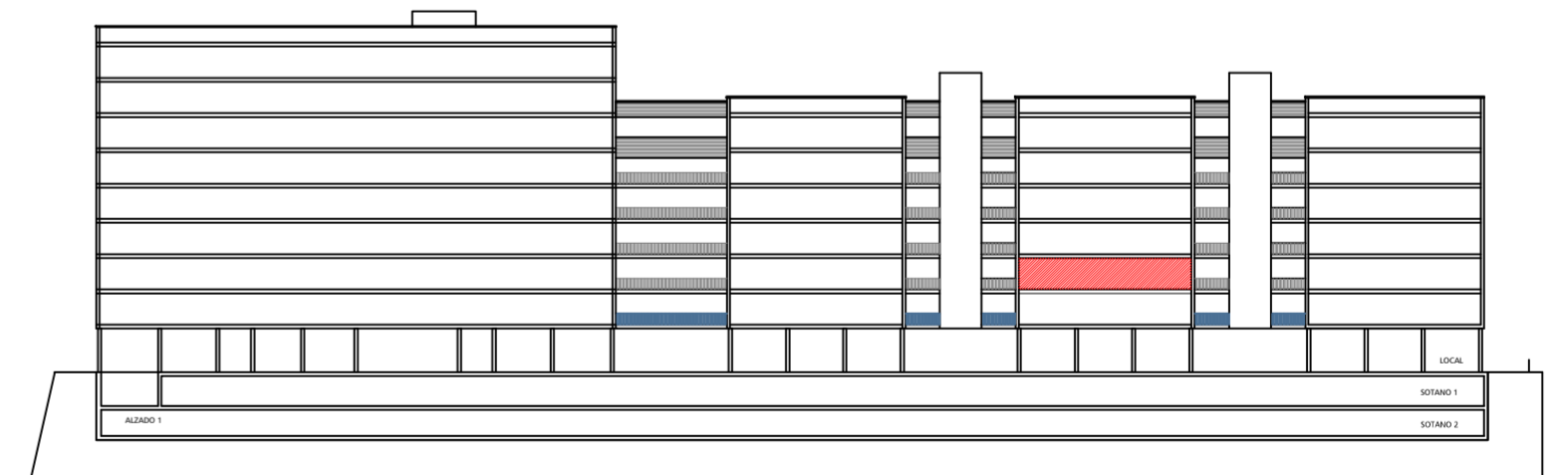
SITUACIÓN  
C/ DOCTOR ALFONSO CHISCANO DÍAZ, PARCELA VP-06


PLANO Nº    **13.1**



BLOQUE B			
DENOMINACIÓN	SUPERF. ÚTIL	Nº DORMIT.	TIPOLOGÍA VIVIENDAS
B-11	70,06 m <sup>2</sup>	3D	TIPO 3
B-12	70,06 m <sup>2</sup>	3D	TIPO 3
B-13	66,45 m <sup>2</sup>	3D	TIPO 5
B-14	58,88 m <sup>2</sup>	3D	TIPO 2
B-15	58,88 m <sup>2</sup>	3D	TIPO 2
B-16	66,45 m <sup>2</sup>	3D	TIPO 5
B-21	70,06 m <sup>2</sup>	3D	TIPO 3
B-22	70,06 m <sup>2</sup>	3D	TIPO 3
B-23	66,45 m <sup>2</sup>	3D	TIPO 5
B-24	58,88 m <sup>2</sup>	3D	TIPO 2
B-25	58,88 m <sup>2</sup>	3D	TIPO 2
B-26	66,45 m <sup>2</sup>	3D	TIPO 5
B-31	70,06 m <sup>2</sup>	3D	TIPO 3
B-32	70,06 m <sup>2</sup>	3D	TIPO 3
B-33	66,45 m <sup>2</sup>	3D	TIPO 5
B-34	58,88 m <sup>2</sup>	3D	TIPO 2
B-35	58,88 m <sup>2</sup>	3D	TIPO 2
B-36	66,45 m <sup>2</sup>	3D	TIPO 5
B-41	70,06 m <sup>2</sup>	3D	TIPO 3
B-42	70,06 m <sup>2</sup>	3D	TIPO 3
B-43	66,45 m <sup>2</sup>	3D	TIPO 5
B-44	58,88 m <sup>2</sup>	3D	TIPO 2
B-45	58,88 m <sup>2</sup>	3D	TIPO 2
B-46	66,45 m <sup>2</sup>	3D	TIPO 5
B-51	70,06 m <sup>2</sup>	3D	TIPO 3
B-52	70,06 m <sup>2</sup>	3D	TIPO 3
B-53	66,45 m <sup>2</sup>	3D	TIPO 5
B-54	58,88 m <sup>2</sup>	3D	TIPO 2
B-55	58,88 m <sup>2</sup>	3D	TIPO 2
B-56	66,45 m <sup>2</sup>	3D	TIPO 5
B-61	70,06 m <sup>2</sup>	3D	TIPO 3
B-62	70,06 m <sup>2</sup>	3D	TIPO 3
B-63	66,45 m <sup>2</sup>	3D	TIPO 5
B-64	58,88 m <sup>2</sup>	3D	TIPO 2
B-65	58,88 m <sup>2</sup>	3D	TIPO 2
B-66	66,45 m <sup>2</sup>	3D	TIPO 5
<b>TOTAL</b>	<b>2.344,68 m<sup>2</sup></b>		<b>SUPERFICIE ÚTIL VIVIENDAS</b>

SUPERFICIE ÚTIL ZONAS COMUNES	
DENOMINACIÓN	SUP ÚTIL
PASILLO	51.71
PASILLO EXTERIOR	11.90
INSTALACIONES	4.32





**ÁREA DE GOBIERNO DE URBANISMO.  
SERVICIO DE URBANISMO.  
UNIDAD TÉCNICA DE PROYECTOS  
Y OBRAS DE EDIFICACIÓN.**

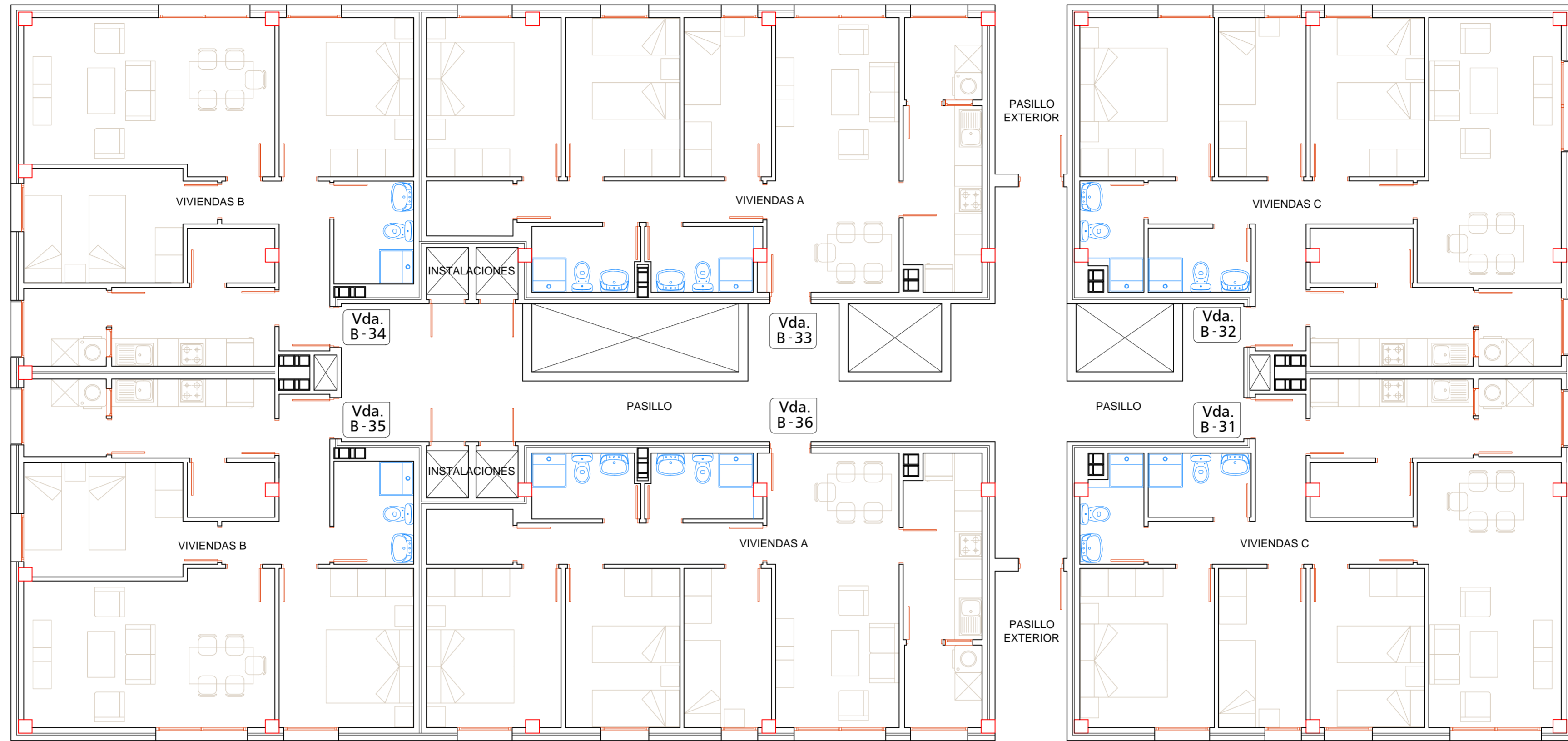
**PROYECTO BÁSICO Y DE EJECUCIÓN DE  
152 VIVIENDAS PROTEGIDA, LOCALES Y GARAJES**

DENOMINACIÓN  
**DISTRIBUCIÓN PLANTA 2 BLOQUE-B**

FECHA: MARZO 2019 | ESCALA: 1/75

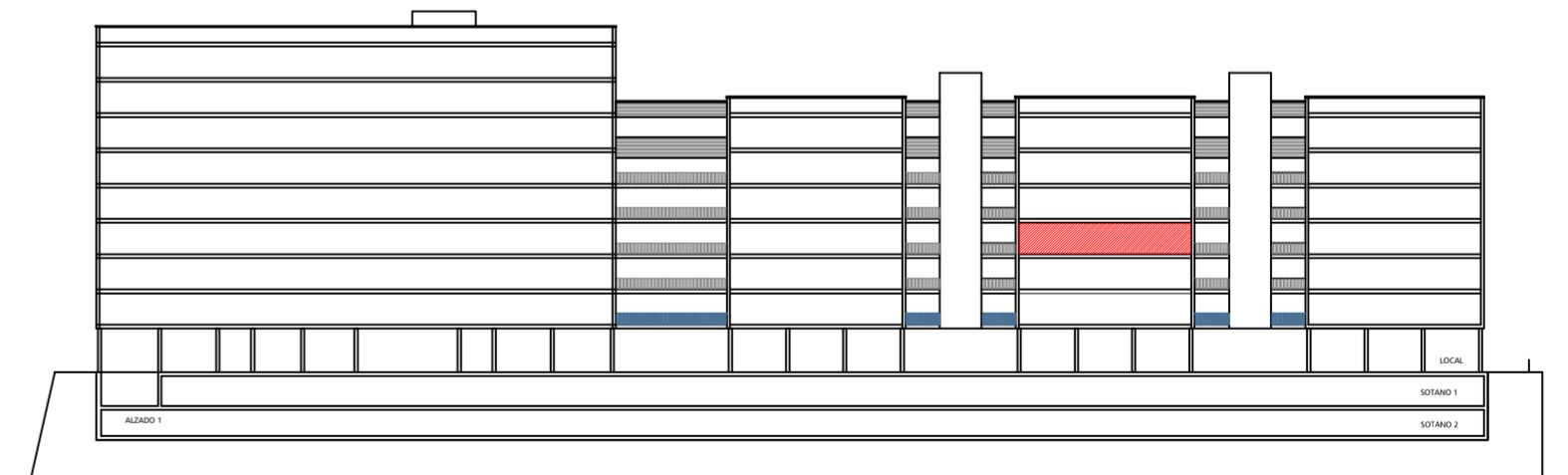
SITUACIÓN: C/ DOCTOR ALFONSO CHISCANO DÍAZ. PARCELA VP-06


PLANO Nº **13.2**



BLOQUE B			
DENOMINACIÓN	SUPERF. ÚTIL	Nº DORMIT.	TIPOLOGÍA VIVIENDAS
B-11	70,06 m <sup>2</sup>	3D	TIPO 3
B-12	70,06 m <sup>2</sup>	3D	TIPO 3
B-13	66,45 m <sup>2</sup>	3D	TIPO 5
B-14	58,88 m <sup>2</sup>	3D	TIPO 2
B-15	58,88 m <sup>2</sup>	3D	TIPO 2
B-16	66,45 m <sup>2</sup>	3D	TIPO 5
B-21	70,06 m <sup>2</sup>	3D	TIPO 3
B-22	70,06 m <sup>2</sup>	3D	TIPO 3
B-23	66,45 m <sup>2</sup>	3D	TIPO 5
B-24	58,88 m <sup>2</sup>	3D	TIPO 2
B-25	58,88 m <sup>2</sup>	3D	TIPO 2
B-26	66,45 m <sup>2</sup>	3D	TIPO 5
B-31	70,06 m <sup>2</sup>	3D	TIPO 3
B-32	70,06 m <sup>2</sup>	3D	TIPO 3
B-33	66,45 m <sup>2</sup>	3D	TIPO 5
B-34	58,88 m <sup>2</sup>	3D	TIPO 2
B-35	58,88 m <sup>2</sup>	3D	TIPO 2
B-36	66,45 m <sup>2</sup>	3D	TIPO 5
B-41	70,06 m <sup>2</sup>	3D	TIPO 3
B-42	70,06 m <sup>2</sup>	3D	TIPO 3
B-43	66,45 m <sup>2</sup>	3D	TIPO 5
B-44	58,88 m <sup>2</sup>	3D	TIPO 2
B-45	58,88 m <sup>2</sup>	3D	TIPO 2
B-46	66,45 m <sup>2</sup>	3D	TIPO 5
B-51	70,06 m <sup>2</sup>	3D	TIPO 3
B-52	70,06 m <sup>2</sup>	3D	TIPO 3
B-53	66,45 m <sup>2</sup>	3D	TIPO 5
B-54	58,88 m <sup>2</sup>	3D	TIPO 2
B-55	58,88 m <sup>2</sup>	3D	TIPO 2
B-56	66,45 m <sup>2</sup>	3D	TIPO 5
B-61	70,06 m <sup>2</sup>	3D	TIPO 3
B-62	70,06 m <sup>2</sup>	3D	TIPO 3
B-63	66,45 m <sup>2</sup>	3D	TIPO 5
B-64	58,88 m <sup>2</sup>	3D	TIPO 2
B-65	58,88 m <sup>2</sup>	3D	TIPO 2
B-66	66,45 m <sup>2</sup>	3D	TIPO 5
<b>TOTAL</b>	<b>2.344,68 m<sup>2</sup></b>		<b>SUPERFICIE ÚTIL VIVIENDAS</b>

SUPERFICIE ÚTIL ZONAS COMUNES	
DENOMINACIÓN	SUP ÚTIL
PASILLO	51.71
PASILLO EXTERIOR	11.90
INSTALACIONES	4.32





**ÁREA DE GOBIERNO DE URBANISMO.**  
**SERVICIO DE URBANISMO.**  
**UNIDAD TÉCNICA DE PROYECTOS**  
**Y OBRAS DE EDIFICACIÓN.**

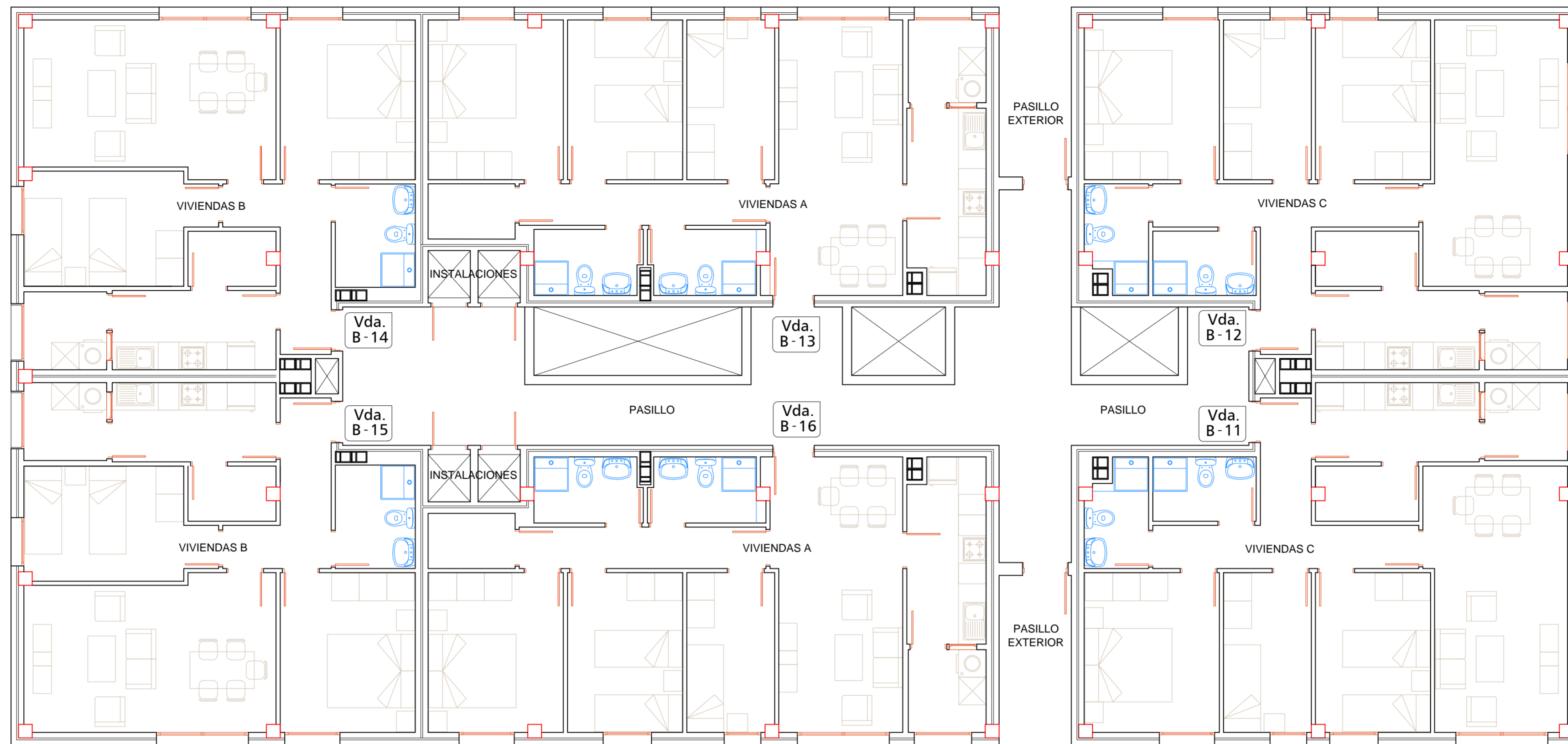
**PROYECTO BÁSICO Y DE EJECUCIÓN DE**  
**152 VIVIENDAS PROTEGIDA, LOCALES Y GARAJES**

DENOMINACIÓN  
**DISTRIBUCIÓN PLANTA 3 BLOQUE-B**

FECHA: MARZO 2019 | ESCALA: 1/75

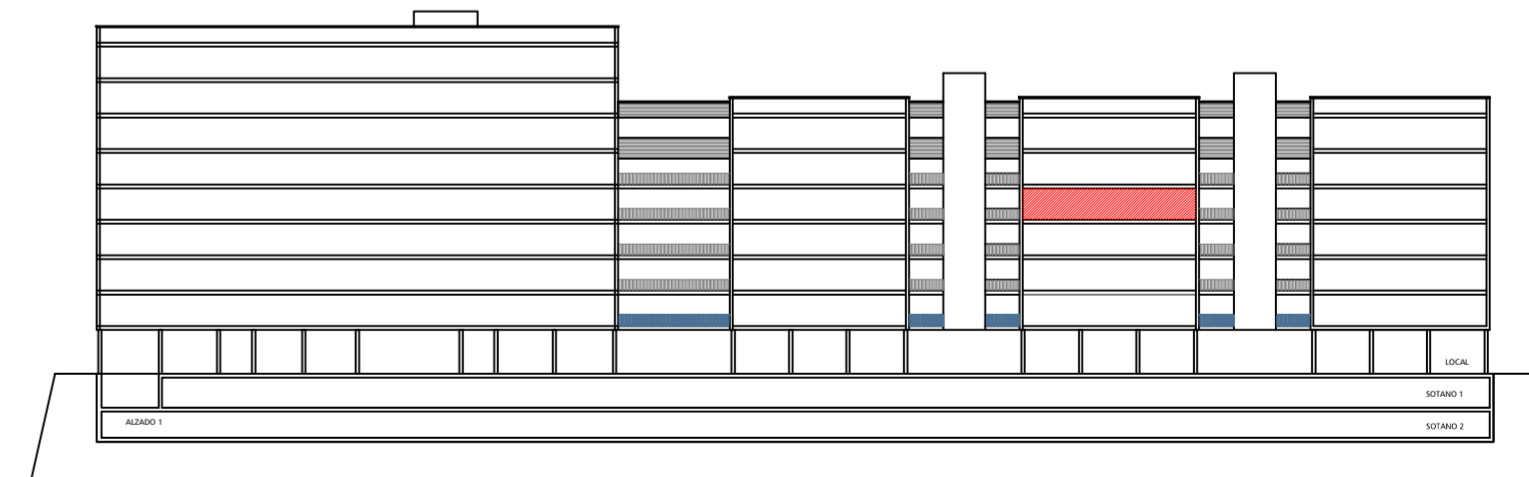
SITUACIÓN: C/ DOCTOR ALFONSO CHISCANO DÍAZ. PARCELA VP-06


PLANO Nº **13.3**



BLOQUE B			
DENOMINACIÓN	SUPERF. ÚTIL	Nº DORMIT.	TIPOLOGÍA VIVIENDAS
B-11	70,06 m <sup>2</sup>	3D	TIPO 3
B-12	70,06 m <sup>2</sup>	3D	TIPO 3
B-13	66,45 m <sup>2</sup>	3D	TIPO 5
B-14	58,88 m <sup>2</sup>	3D	TIPO 2
B-15	58,88 m <sup>2</sup>	3D	TIPO 2
B-16	66,45 m <sup>2</sup>	3D	TIPO 5
B-21	70,06 m <sup>2</sup>	3D	TIPO 3
B-22	70,06 m <sup>2</sup>	3D	TIPO 3
B-23	66,45 m <sup>2</sup>	3D	TIPO 5
B-24	58,88 m <sup>2</sup>	3D	TIPO 2
B-25	58,88 m <sup>2</sup>	3D	TIPO 2
B-26	66,45 m <sup>2</sup>	3D	TIPO 5
B-31	70,06 m <sup>2</sup>	3D	TIPO 3
B-32	70,06 m <sup>2</sup>	3D	TIPO 3
B-33	66,45 m <sup>2</sup>	3D	TIPO 5
B-34	58,88 m <sup>2</sup>	3D	TIPO 2
B-35	58,88 m <sup>2</sup>	3D	TIPO 2
B-36	66,45 m <sup>2</sup>	3D	TIPO 5
B-41	70,06 m <sup>2</sup>	3D	TIPO 3
B-42	70,06 m <sup>2</sup>	3D	TIPO 3
B-43	66,45 m <sup>2</sup>	3D	TIPO 5
B-44	58,88 m <sup>2</sup>	3D	TIPO 2
B-45	58,88 m <sup>2</sup>	3D	TIPO 2
B-46	66,45 m <sup>2</sup>	3D	TIPO 5
B-51	70,06 m <sup>2</sup>	3D	TIPO 3
B-52	70,06 m <sup>2</sup>	3D	TIPO 3
B-53	66,45 m <sup>2</sup>	3D	TIPO 5
B-54	58,88 m <sup>2</sup>	3D	TIPO 2
B-55	58,88 m <sup>2</sup>	3D	TIPO 2
B-56	66,45 m <sup>2</sup>	3D	TIPO 5
B-61	70,06 m <sup>2</sup>	3D	TIPO 3
B-62	70,06 m <sup>2</sup>	3D	TIPO 3
B-63	66,45 m <sup>2</sup>	3D	TIPO 5
B-64	58,88 m <sup>2</sup>	3D	TIPO 2
B-65	58,88 m <sup>2</sup>	3D	TIPO 2
B-66	66,45 m <sup>2</sup>	3D	TIPO 5
<b>TOTAL</b>	<b>2.344,68 m<sup>2</sup></b>		<b>SUPERFICIE ÚTIL VIVIENDAS</b>

SUPERFICIE ÚTIL ZONAS COMUNES	
DENOMINACIÓN	SUP ÚTIL
PASILLO	51.71
PASILLO EXTERIOR	11.90
INSTALACIONES	4.32





**ÁREA DE GOBIERNO DE URBANISMO.**  
**SERVICIO DE URBANISMO.**  
**UNIDAD TÉCNICA DE PROYECTOS**  
**Y OBRAS DE EDIFICACIÓN.**

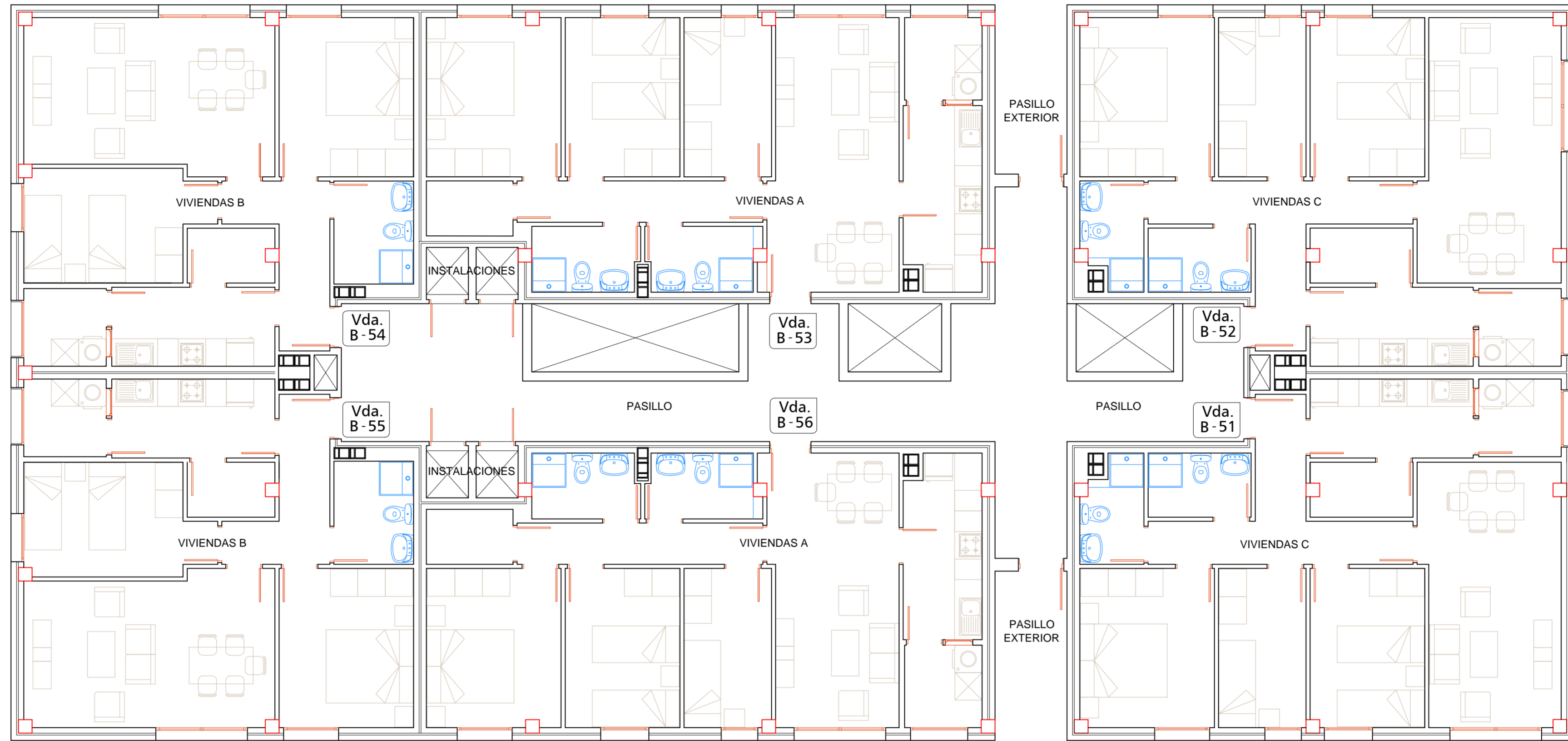
**PROYECTO BÁSICO Y DE EJECUCIÓN DE**  
**152 VIVIENDAS PROTEGIDA, LOCALES Y GARAJES**

DENOMINACIÓN  
**DISTRIBUCIÓN PLANTA 4 BLOQUE-B**

FECHA: MARZO 2019 | ESCALA: 1/75

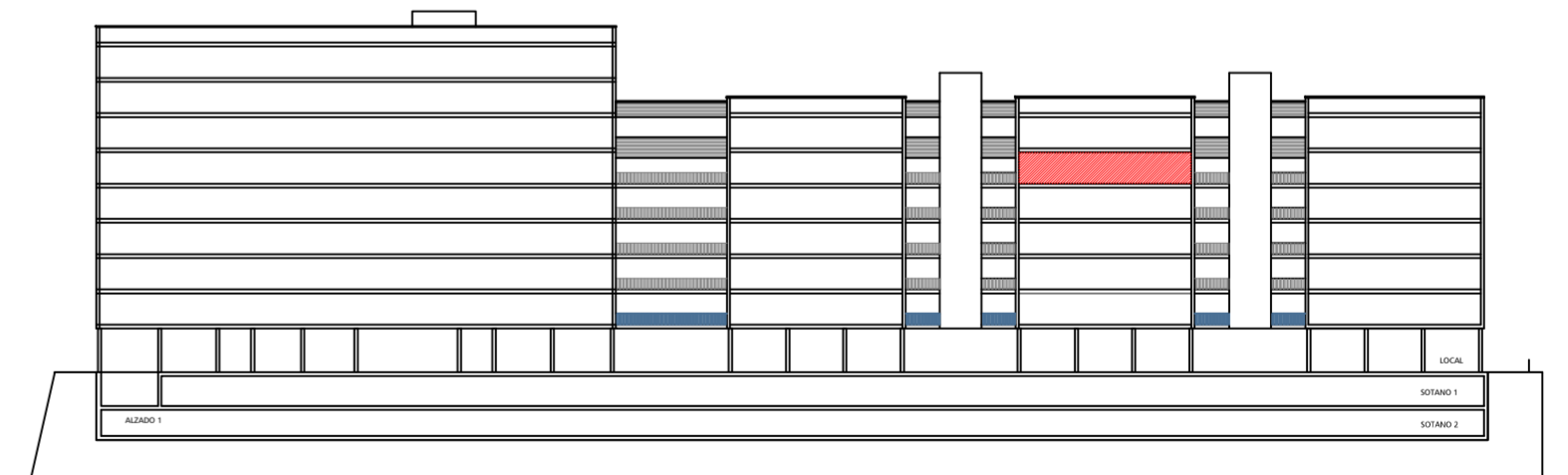
SITUACIÓN: C/ DOCTOR ALFONSO CHISCANO DÍAZ. PARCELA VP-06


PLANO Nº **13.4**



BLOQUE B			
DENOMINACIÓN	SUPERF. ÚTIL	Nº DORMIT.	TIPOLOGÍA VIVIENDAS
B-11	70,06 m <sup>2</sup>	3D	TIPO 3
B-12	70,06 m <sup>2</sup>	3D	TIPO 3
B-13	66,45 m <sup>2</sup>	3D	TIPO 5
B-14	58,88 m <sup>2</sup>	3D	TIPO 2
B-15	58,88 m <sup>2</sup>	3D	TIPO 2
B-16	66,45 m <sup>2</sup>	3D	TIPO 5
B-21	70,06 m <sup>2</sup>	3D	TIPO 3
B-22	70,06 m <sup>2</sup>	3D	TIPO 3
B-23	66,45 m <sup>2</sup>	3D	TIPO 5
B-24	58,88 m <sup>2</sup>	3D	TIPO 2
B-25	58,88 m <sup>2</sup>	3D	TIPO 2
B-26	66,45 m <sup>2</sup>	3D	TIPO 5
B-31	70,06 m <sup>2</sup>	3D	TIPO 3
B-32	70,06 m <sup>2</sup>	3D	TIPO 3
B-33	66,45 m <sup>2</sup>	3D	TIPO 5
B-34	58,88 m <sup>2</sup>	3D	TIPO 2
B-35	58,88 m <sup>2</sup>	3D	TIPO 2
B-36	66,45 m <sup>2</sup>	3D	TIPO 5
B-41	70,06 m <sup>2</sup>	3D	TIPO 3
B-42	70,06 m <sup>2</sup>	3D	TIPO 3
B-43	66,45 m <sup>2</sup>	3D	TIPO 5
B-44	58,88 m <sup>2</sup>	3D	TIPO 2
B-45	58,88 m <sup>2</sup>	3D	TIPO 2
B-46	66,45 m <sup>2</sup>	3D	TIPO 5
B-51	70,06 m <sup>2</sup>	3D	TIPO 3
B-52	70,06 m <sup>2</sup>	3D	TIPO 3
B-53	66,45 m <sup>2</sup>	3D	TIPO 5
B-54	58,88 m <sup>2</sup>	3D	TIPO 2
B-55	58,88 m <sup>2</sup>	3D	TIPO 2
B-56	66,45 m <sup>2</sup>	3D	TIPO 5
B-61	70,06 m <sup>2</sup>	3D	TIPO 3
B-62	70,06 m <sup>2</sup>	3D	TIPO 3
B-63	66,45 m <sup>2</sup>	3D	TIPO 5
B-64	58,88 m <sup>2</sup>	3D	TIPO 2
B-65	58,88 m <sup>2</sup>	3D	TIPO 2
B-66	66,45 m <sup>2</sup>	3D	TIPO 5
<b>TOTAL</b>	<b>2.344,68 m<sup>2</sup></b>		<b>SUPERFICIE ÚTIL VIVIENDAS</b>

SUPERFICIE ÚTIL ZONAS COMUNES	
DENOMINACIÓN	SUP ÚTIL
PASILLO	51.71
PASILLO EXTERIOR	11.90
INSTALACIONES	4.32





**ÁREA DE GOBIERNO DE URBANISMO.**  
**SERVICIO DE URBANISMO.**  
**UNIDAD TÉCNICA DE PROYECTOS**  
**Y OBRAS DE EDIFICACIÓN.**

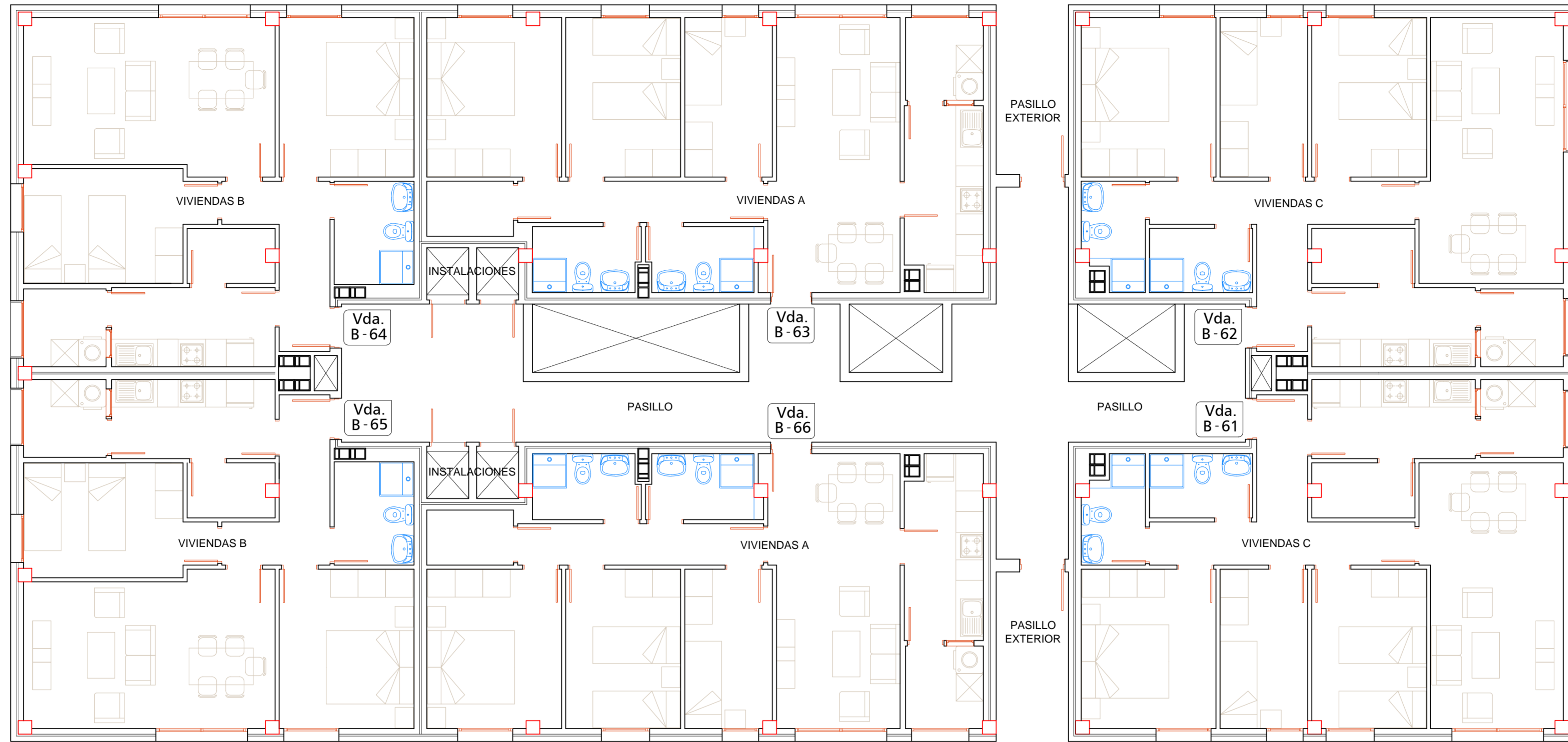
**PROYECTO BÁSICO Y DE EJECUCIÓN DE**  
**152 VIVIENDAS PROTEGIDA, LOCALES Y GARAJES**

DENOMINACIÓN  
**DISTRIBUCIÓN PLANTA 5 BLOQUE-B**

FECHA: MARZO 2019 | ESCALA: 1/75

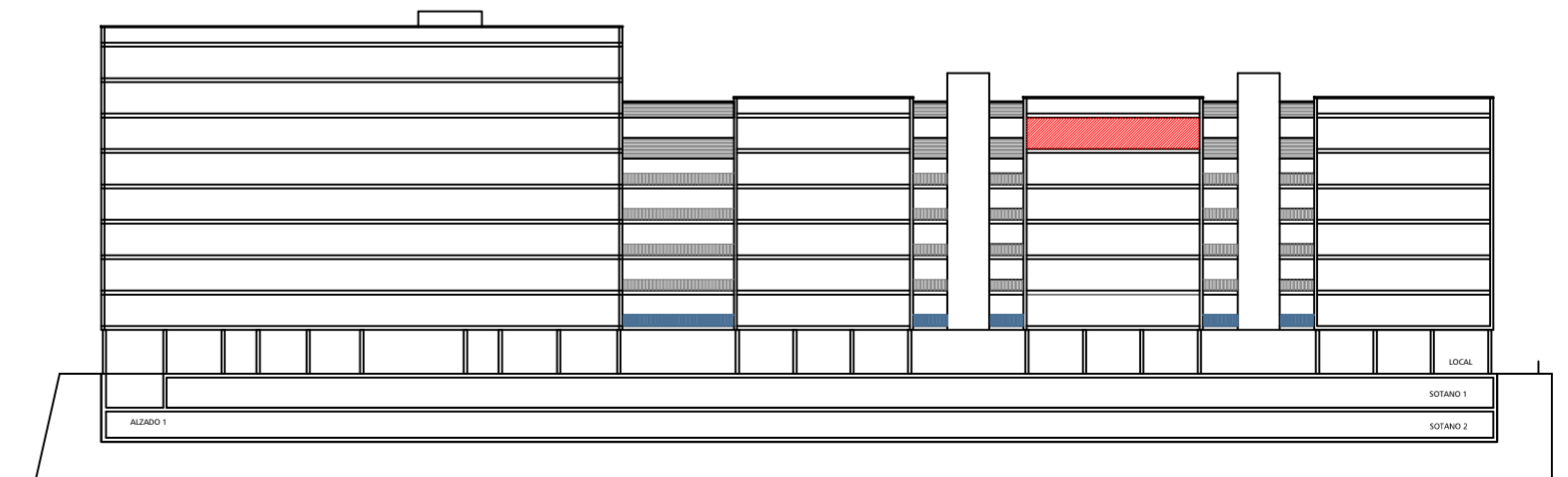
SITUACIÓN: C/ DOCTOR ALFONSO CHISCANO DÍAZ. PARCELA VP-06


PLANO Nº **13.5**



BLOQUE B			
SUPERFICIE ÚTIL VIVIENDAS		TIPOLOGIA VIVIENDAS	
DENOMINACIÓN	SUPERF. ÚTIL	Nº DORMIT.	TIPO
B-11	70,06 m <sup>2</sup>	3D	TIPO 3
B-12	70,06 m <sup>2</sup>	3D	TIPO 3
B-13	66,45 m <sup>2</sup>	3D	TIPO 5
B-14	58,88 m <sup>2</sup>	3D	TIPO 2
B-15	58,88 m <sup>2</sup>	3D	TIPO 2
B-16	66,45 m <sup>2</sup>	3D	TIPO 5
B-21	70,06 m <sup>2</sup>	3D	TIPO 3
B-22	70,06 m <sup>2</sup>	3D	TIPO 3
B-23	66,45 m <sup>2</sup>	3D	TIPO 5
B-24	58,88 m <sup>2</sup>	3D	TIPO 2
B-25	58,88 m <sup>2</sup>	3D	TIPO 2
B-26	66,45 m <sup>2</sup>	3D	TIPO 5
B-31	70,06 m <sup>2</sup>	3D	TIPO 3
B-32	70,06 m <sup>2</sup>	3D	TIPO 3
B-33	66,45 m <sup>2</sup>	3D	TIPO 5
B-34	58,88 m <sup>2</sup>	3D	TIPO 2
B-35	58,88 m <sup>2</sup>	3D	TIPO 2
B-36	66,45 m <sup>2</sup>	3D	TIPO 5
B-41	70,06 m <sup>2</sup>	3D	TIPO 3
B-42	70,06 m <sup>2</sup>	3D	TIPO 3
B-43	66,45 m <sup>2</sup>	3D	TIPO 5
B-44	58,88 m <sup>2</sup>	3D	TIPO 2
B-45	58,88 m <sup>2</sup>	3D	TIPO 2
B-46	66,45 m <sup>2</sup>	3D	TIPO 5
B-51	70,06 m <sup>2</sup>	3D	TIPO 3
B-52	70,06 m <sup>2</sup>	3D	TIPO 3
B-53	66,45 m <sup>2</sup>	3D	TIPO 5
B-54	58,88 m <sup>2</sup>	3D	TIPO 2
B-55	58,88 m <sup>2</sup>	3D	TIPO 2
B-56	66,45 m <sup>2</sup>	3D	TIPO 5
B-61	70,06 m <sup>2</sup>	3D	TIPO 3
B-62	70,06 m <sup>2</sup>	3D	TIPO 3
B-63	66,45 m <sup>2</sup>	3D	TIPO 5
B-64	58,88 m <sup>2</sup>	3D	TIPO 2
B-65	58,88 m <sup>2</sup>	3D	TIPO 2
B-66	66,45 m <sup>2</sup>	3D	TIPO 5
<b>TOTAL</b>	<b>2.344,68 m<sup>2</sup></b>	<b>SUPERFICIE ÚTIL VIVIENDAS</b>	

SUPERFICIE ÚTIL ZONAS COMUNES	
DENOMINACIÓN	SUP ÚTIL
PASILLO	51.71
PASILLO EXTERIOR	11.90
INSTALACIONES	4.32





**ÁREA DE GOBIERNO DE URBANISMO.  
SERVICIO DE URBANISMO.  
UNIDAD TÉCNICA DE PROYECTOS  
Y OBRAS DE EDIFICACIÓN.**

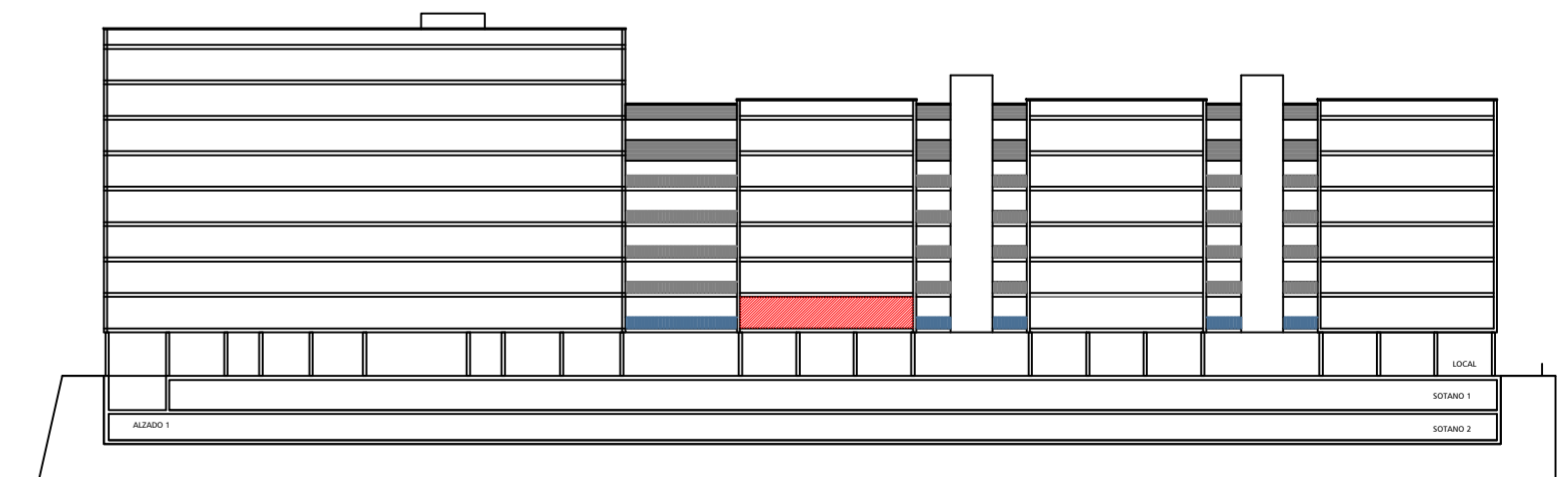
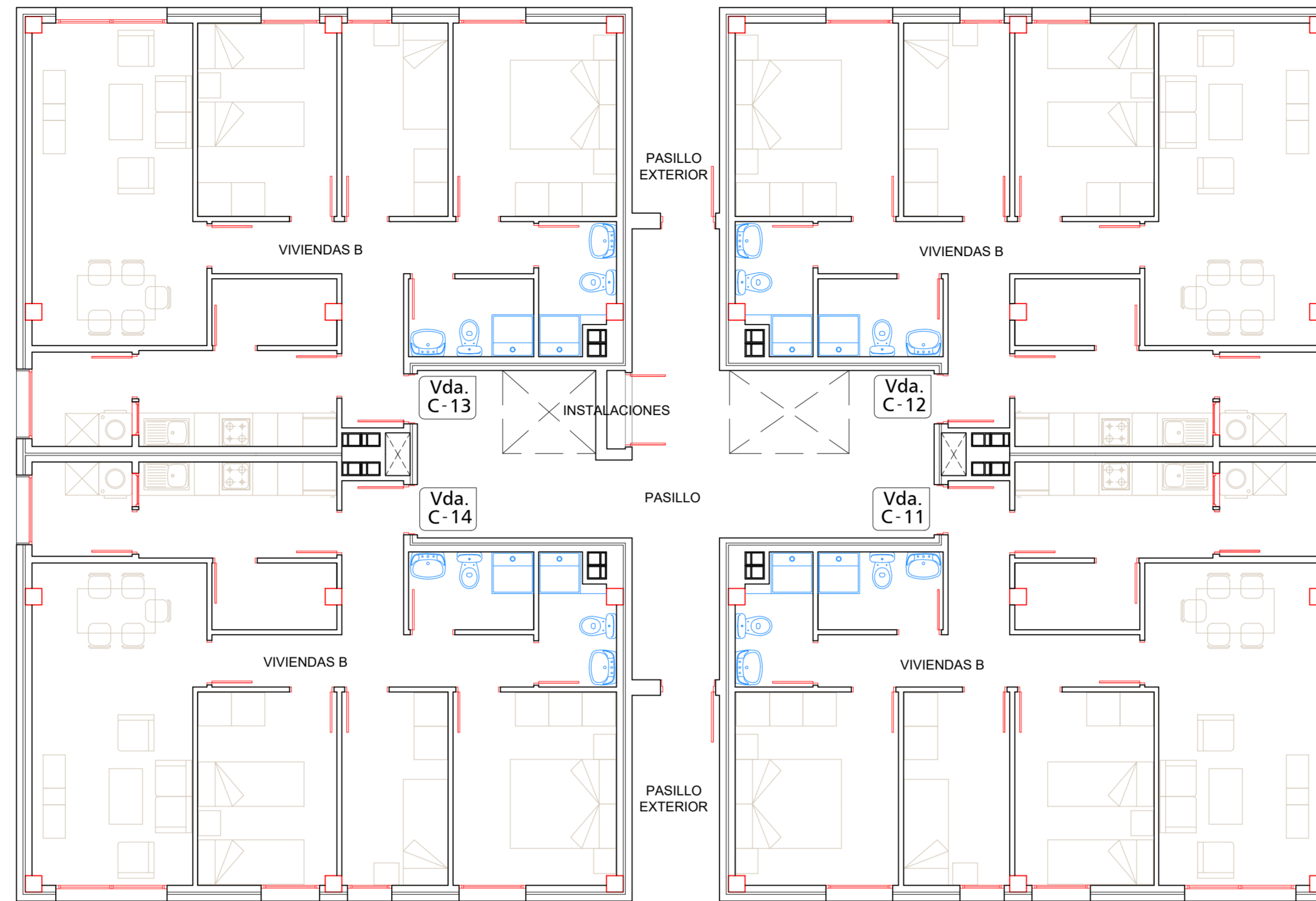
**PROYECTO BÁSICO Y DE EJECUCIÓN DE  
152 VIVIENDAS PROTEGIDA, LOCALES Y GARAJES**

DENOMINACIÓN  
**DISTRIBUCIÓN PLANTA 6 BLOQUE-B**

FECHA: MARZO 2019 | ESCALA: 1/75


SITUACIÓN: C/ DOCTOR ALFONSO CHISCANO DÍAZ. PARCELA VP-06

PLANO Nº **13.6**



BLOQUE C			
SUPERFICIE ÚTIL VIVIENDAS		TIPOLOGÍA VIVIENDAS	
DENOMINACIÓN	SUPERF. ÚTIL	Nº DORMIT.	TIPO
C-11	70,06 m <sup>2</sup>	3D	TIPO 3
C-12	70,06 m <sup>2</sup>	3D	TIPO 3
C-13	70,06 m <sup>2</sup>	3D	TIPO 3
C-14	70,06 m <sup>2</sup>	3D	TIPO 3
C-21	70,06 m <sup>2</sup>	3D	TIPO 3
C-22	70,06 m <sup>2</sup>	3D	TIPO 3
C-23	70,06 m <sup>2</sup>	3D	TIPO 3
C-24	70,06 m <sup>2</sup>	3D	TIPO 3
C-31	70,06 m <sup>2</sup>	3D	TIPO 3
C-32	70,06 m <sup>2</sup>	3D	TIPO 3
C-33	70,06 m <sup>2</sup>	3D	TIPO 3
C-34	70,06 m <sup>2</sup>	3D	TIPO 3
C-41	70,06 m <sup>2</sup>	3D	TIPO 3
C-42	70,06 m <sup>2</sup>	3D	TIPO 3
C-43	70,06 m <sup>2</sup>	3D	TIPO 3
C-44	70,06 m <sup>2</sup>	3D	TIPO 3
C-51	70,06 m <sup>2</sup>	3D	TIPO 3
C-52	70,06 m <sup>2</sup>	3D	TIPO 3
C-53	70,06 m <sup>2</sup>	3D	TIPO 3
C-54	70,06 m <sup>2</sup>	3D	TIPO 3
C-61	70,06 m <sup>2</sup>	3D	TIPO 3
C-62	70,06 m <sup>2</sup>	3D	TIPO 3
C-63	70,06 m <sup>2</sup>	3D	TIPO 3
C-64	70,06 m <sup>2</sup>	3D	TIPO 3
<b>TOTAL</b>	<b>1,681,44 m<sup>2</sup></b>	<b>SUPERFICIE ÚTIL VIVIENDAS</b>	

SUPERFICIE ÚTIL ZONAS COMUNES	
DENOMINACIÓN	SUP ÚTIL
PASILLO	35.73
PASILLO EXTERIOR	11.90
INSTALACIONES	0.55



**ÁREA DE GOBIERNO DE URBANISMO.  
SERVICIO DE URBANISMO.  
UNIDAD TÉCNICA DE PROYECTOS  
Y OBRAS DE EDIFICACIÓN.**

**PROYECTO BÁSICO Y DE EJECUCIÓN DE  
152 VIVIENDAS PROTEGIDA, LOCALES Y GARAJES**

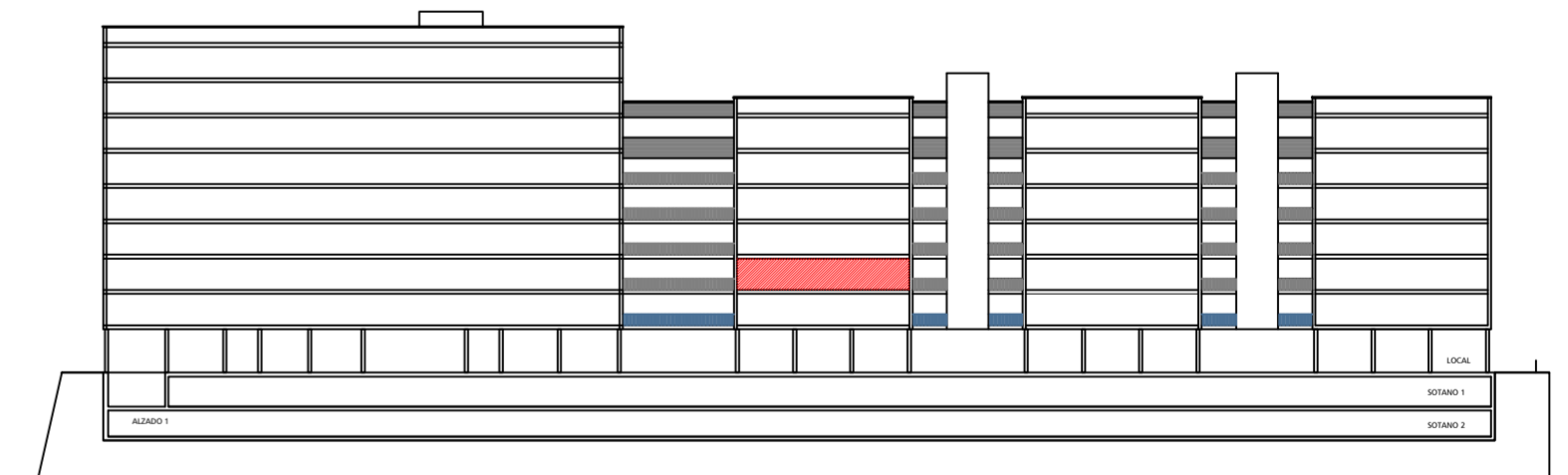
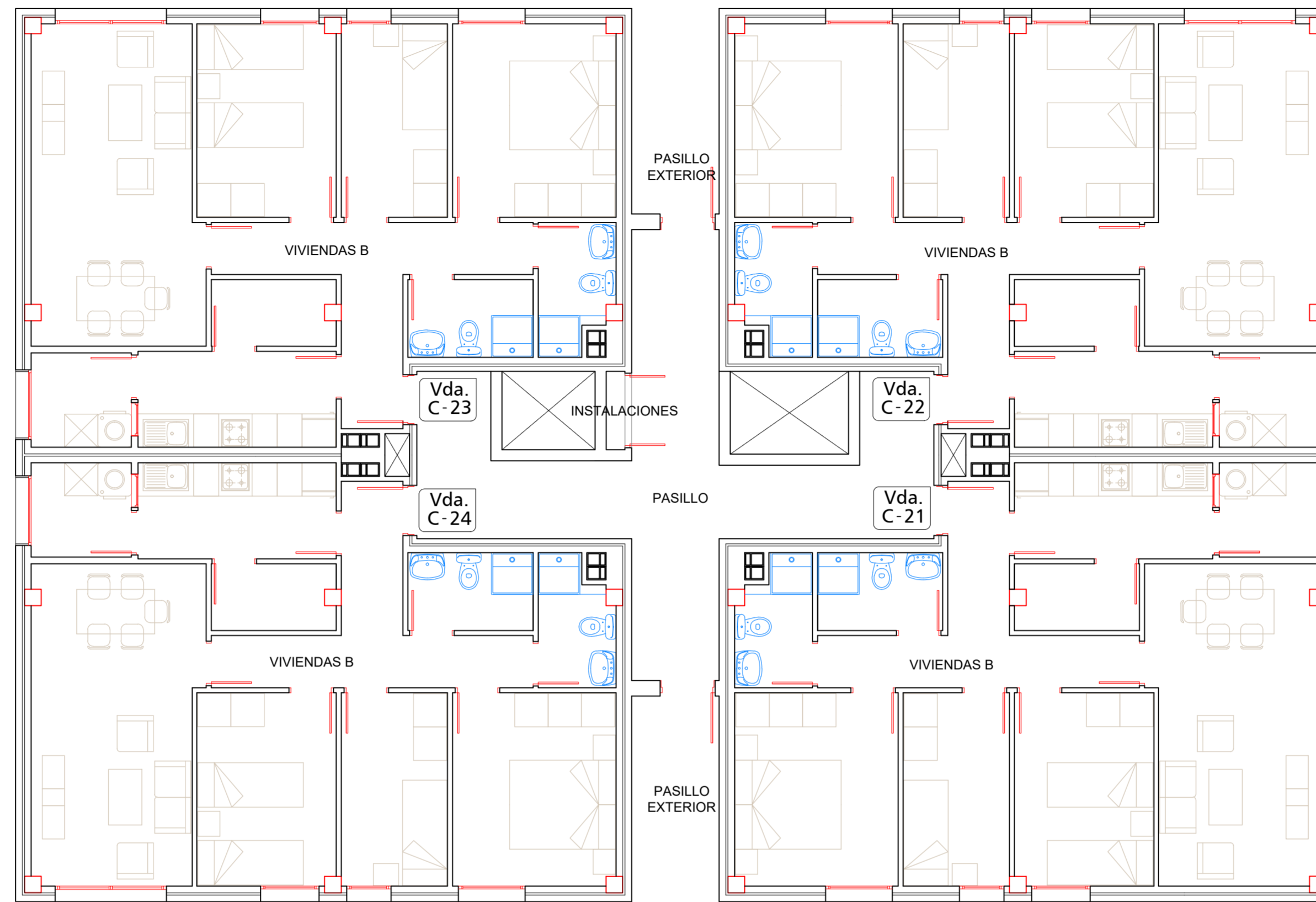
DENOMINACIÓN  
**DISTRIBUCIÓN PLANTA 1 BLOQUE-C**

FECHA: MARZO 2019 | ESCALA: 1/75

SITUACIÓN:  
C/ DOCTOR ALFONSO CHISCANO DÍAZ. PARCELA VP-06


PLANO Nº **14.1**





BLOQUE C			
SUPERFICIE ÚTIL VIVIENDAS		TIPOLOGIA VIVIENDAS	
DENOMINACIÓN	SUPERF. ÚTIL	Nº DORMIT.	TIPO
C-11	70,06 m2	3D	TIPO 3
C-12	70,06 m2	3D	TIPO 3
C-13	70,06 m2	3D	TIPO 3
C-14	70,06 m2	3D	TIPO 3
C-21	70,06 m2	3D	TIPO 3
C-22	70,06 m2	3D	TIPO 3
C-23	70,06 m2	3D	TIPO 3
C-24	70,06 m2	3D	TIPO 3
C-31	70,06 m2	3D	TIPO 3
C-32	70,06 m2	3D	TIPO 3
C-33	70,06 m2	3D	TIPO 3
C-34	70,06 m2	3D	TIPO 3
C-41	70,06 m2	3D	TIPO 3
C-42	70,06 m2	3D	TIPO 3
C-43	70,06 m2	3D	TIPO 3
C-44	70,06 m2	3D	TIPO 3
C-51	70,06 m2	3D	TIPO 3
C-52	70,06 m2	3D	TIPO 3
C-53	70,06 m2	3D	TIPO 3
C-54	70,06 m2	3D	TIPO 3
C-61	70,06 m2	3D	TIPO 3
C-62	70,06 m2	3D	TIPO 3
C-63	70,06 m2	3D	TIPO 3
C-64	70,06 m2	3D	TIPO 3
<b>TOTAL</b>	<b>1,681,44 m²</b>	<b>SUPERFICIE ÚTIL VIVIENDAS</b>	

SUPERFICIE ÚTIL ZONAS COMUNES	
DENOMINACIÓN	SUP ÚTIL
PASILLO	28.45
PASILLO EXTERIOR	11.90
INSTALACIONES	0.55



**ÁREA DE GOBIERNO DE URBANISMO.  
SERVICIO DE URBANISMO.  
UNIDAD TÉCNICA DE PROYECTOS  
Y OBRAS DE EDIFICACIÓN.**

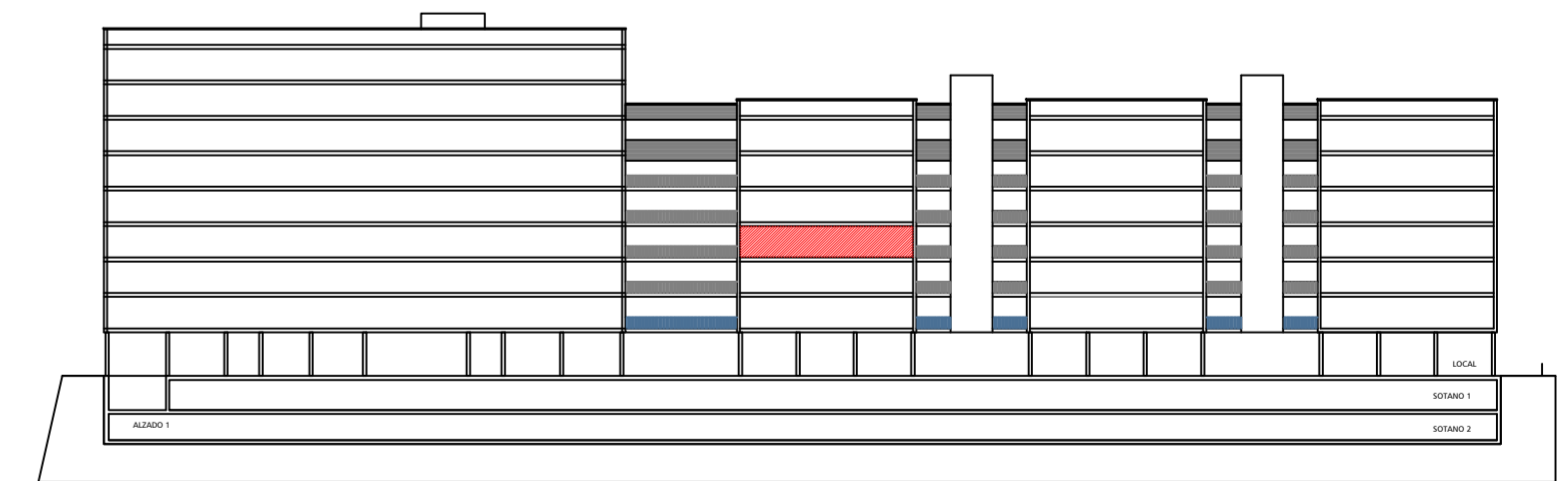
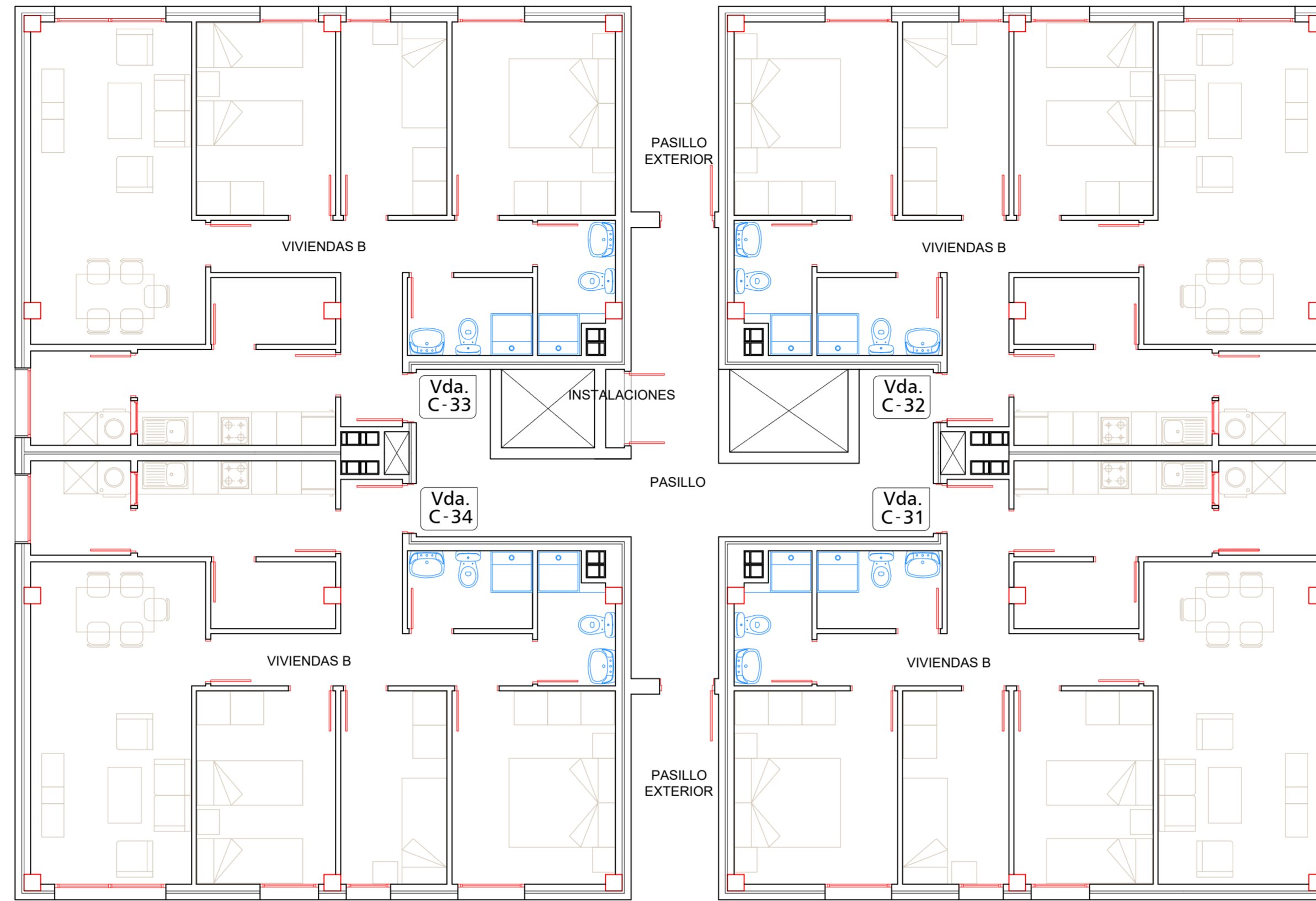
**PROYECTO BÁSICO Y DE EJECUCIÓN DE  
152 VIVIENDAS PROTEGIDA, LOCALES Y GARAJES**

DENOMINACIÓN  
**DISTRIBUCIÓN PLANTA 2 BLOQUE-C**

FECHA: MARZO 2019 | ESCALA: 1/75


SITUACIÓN: C/ DOCTOR ALFONSO CHISCANO DÍAZ, PARCELA VP-06

PLANO Nº **14.2**



BLOQUE C			
SUPERFICIE ÚTIL VIVIENDAS		TIPOLOGÍA VIVIENDAS	
DENOMINACIÓN	SUPERF. ÚTIL	Nº DORMIT.	TIPO
C-11	70,06 m <sup>2</sup>	3D	TIPO 3
C-12	70,06 m <sup>2</sup>	3D	TIPO 3
C-13	70,06 m <sup>2</sup>	3D	TIPO 3
C-14	70,06 m <sup>2</sup>	3D	TIPO 3
C-21	70,06 m <sup>2</sup>	3D	TIPO 3
C-22	70,06 m <sup>2</sup>	3D	TIPO 3
C-23	70,06 m <sup>2</sup>	3D	TIPO 3
C-24	70,06 m <sup>2</sup>	3D	TIPO 3
C-31	70,06 m <sup>2</sup>	3D	TIPO 3
C-32	70,06 m <sup>2</sup>	3D	TIPO 3
C-33	70,06 m <sup>2</sup>	3D	TIPO 3
C-34	70,06 m <sup>2</sup>	3D	TIPO 3
C-41	70,06 m <sup>2</sup>	3D	TIPO 3
C-42	70,06 m <sup>2</sup>	3D	TIPO 3
C-43	70,06 m <sup>2</sup>	3D	TIPO 3
C-44	70,06 m <sup>2</sup>	3D	TIPO 3
C-51	70,06 m <sup>2</sup>	3D	TIPO 3
C-52	70,06 m <sup>2</sup>	3D	TIPO 3
C-53	70,06 m <sup>2</sup>	3D	TIPO 3
C-54	70,06 m <sup>2</sup>	3D	TIPO 3
C-61	70,06 m <sup>2</sup>	3D	TIPO 3
C-62	70,06 m <sup>2</sup>	3D	TIPO 3
C-63	70,06 m <sup>2</sup>	3D	TIPO 3
C-64	70,06 m <sup>2</sup>	3D	TIPO 3
<b>TOTAL</b>	<b>1,681,44 m<sup>2</sup></b>	<b>SUPERFICIE ÚTIL VIVIENDAS</b>	

SUPERFICIE ÚTIL ZONAS COMUNES	
DENOMINACIÓN	SUP ÚTIL
PASILLO	28.45
PASILLO EXTERIOR	11.90
INSTALACIONES	0.55



**ÁREA DE GOBIERNO DE URBANISMO.**  
**SERVICIO DE URBANISMO.**  
**UNIDAD TÉCNICA DE PROYECTOS**  
**Y OBRAS DE EDIFICACIÓN.**

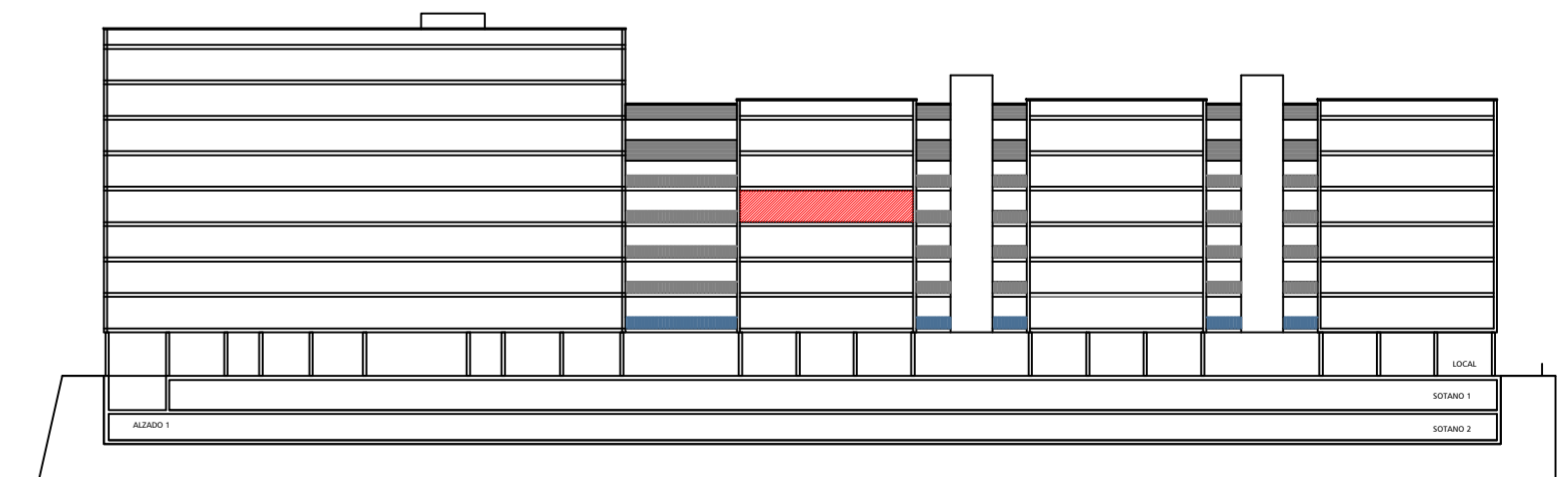
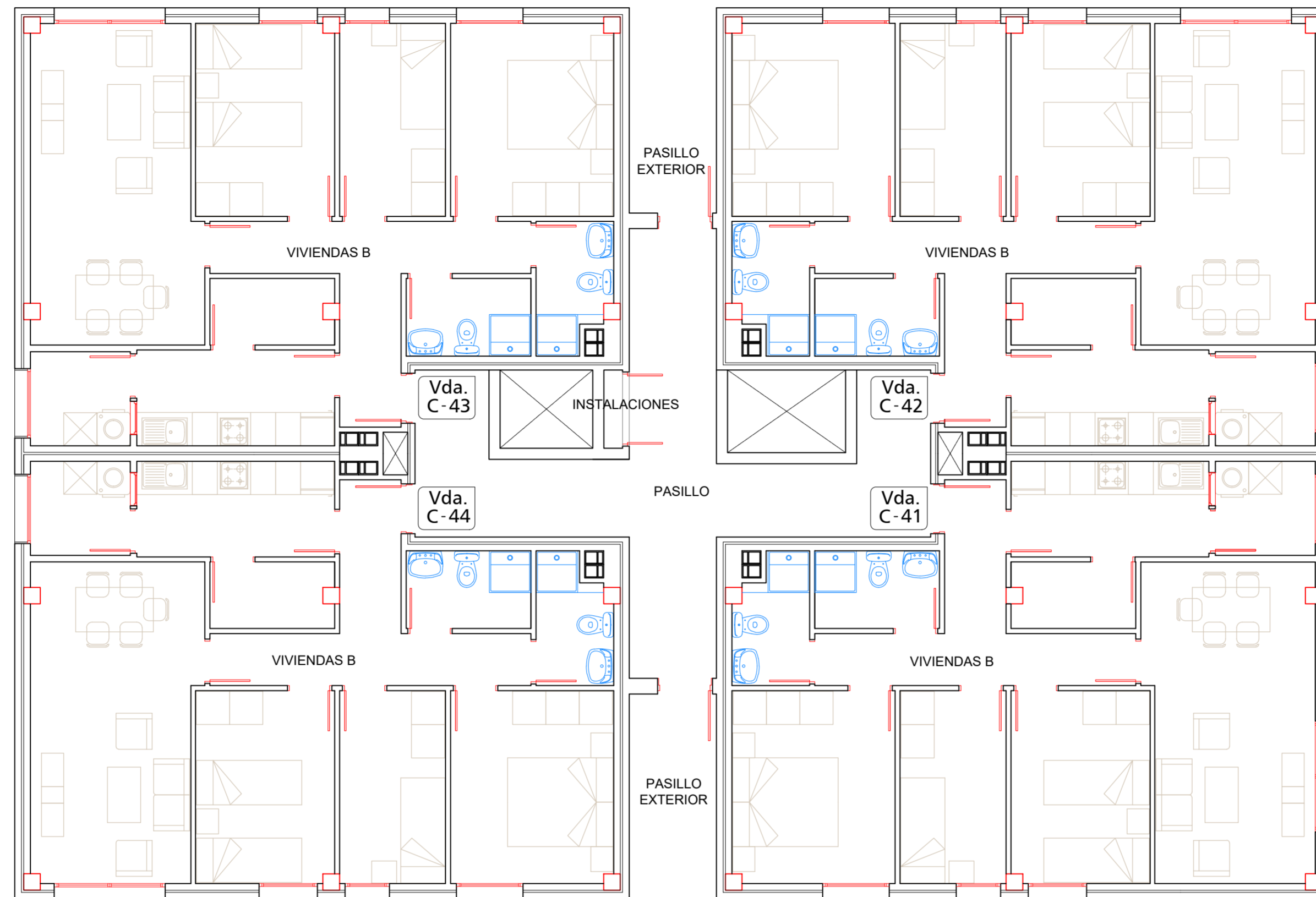
**PROYECTO BÁSICO Y DE EJECUCIÓN DE**  
**152 VIVIENDAS PROTEGIDA, LOCALES Y GARAJES**

DENOMINACIÓN  
**DISTRIBUCIÓN PLANTA 3 BLOQUE-C**

FECHA: MARZO 2019 | ESCALA: 1/75


SITUACIÓN:  
C/ DOCTOR ALFONSO CHISCANO DÍAZ. PARCELA VP-06

PLANO Nº **14.3**



BLOQUE C			
SUPERFICIE ÚTIL VIVIENDAS		TIPOLOGÍA VIVIENDAS	
DENOMINACIÓN	SUPERF. ÚTIL	Nº DORMIT.	TIPO
C-11	70,06 m <sup>2</sup>	3D	TIPO 3
C-12	70,06 m <sup>2</sup>	3D	TIPO 3
C-13	70,06 m <sup>2</sup>	3D	TIPO 3
C-14	70,06 m <sup>2</sup>	3D	TIPO 3
C-21	70,06 m <sup>2</sup>	3D	TIPO 3
C-22	70,06 m <sup>2</sup>	3D	TIPO 3
C-23	70,06 m <sup>2</sup>	3D	TIPO 3
C-24	70,06 m <sup>2</sup>	3D	TIPO 3
C-31	70,06 m <sup>2</sup>	3D	TIPO 3
C-32	70,06 m <sup>2</sup>	3D	TIPO 3
C-33	70,06 m <sup>2</sup>	3D	TIPO 3
C-34	70,06 m <sup>2</sup>	3D	TIPO 3
C-41	70,06 m <sup>2</sup>	3D	TIPO 3
C-42	70,06 m <sup>2</sup>	3D	TIPO 3
C-43	70,06 m <sup>2</sup>	3D	TIPO 3
C-44	70,06 m <sup>2</sup>	3D	TIPO 3
C-51	70,06 m <sup>2</sup>	3D	TIPO 3
C-52	70,06 m <sup>2</sup>	3D	TIPO 3
C-53	70,06 m <sup>2</sup>	3D	TIPO 3
C-54	70,06 m <sup>2</sup>	3D	TIPO 3
C-61	70,06 m <sup>2</sup>	3D	TIPO 3
C-62	70,06 m <sup>2</sup>	3D	TIPO 3
C-63	70,06 m <sup>2</sup>	3D	TIPO 3
C-64	70,06 m <sup>2</sup>	3D	TIPO 3
<b>TOTAL</b>	<b>1,681,44 m<sup>2</sup></b>	<b>SUPERFICIE ÚTIL VIVIENDAS</b>	

SUPERFICIE ÚTIL ZONAS COMUNES	
DENOMINACIÓN	SUP ÚTIL
PASILLO	28.45
PASILLO EXTERIOR	11.90
INSTALACIONES	0.55



**ÁREA DE GOBIERNO DE URBANISMO.  
SERVICIO DE URBANISMO.  
UNIDAD TÉCNICA DE PROYECTOS  
Y OBRAS DE EDIFICACIÓN.**

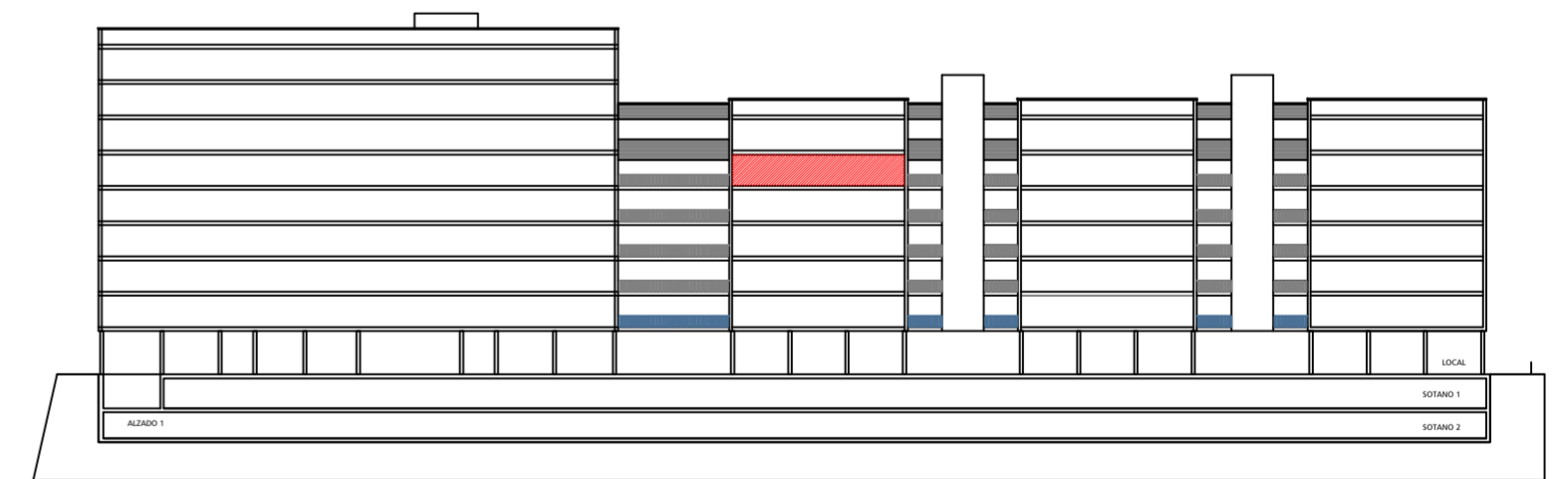
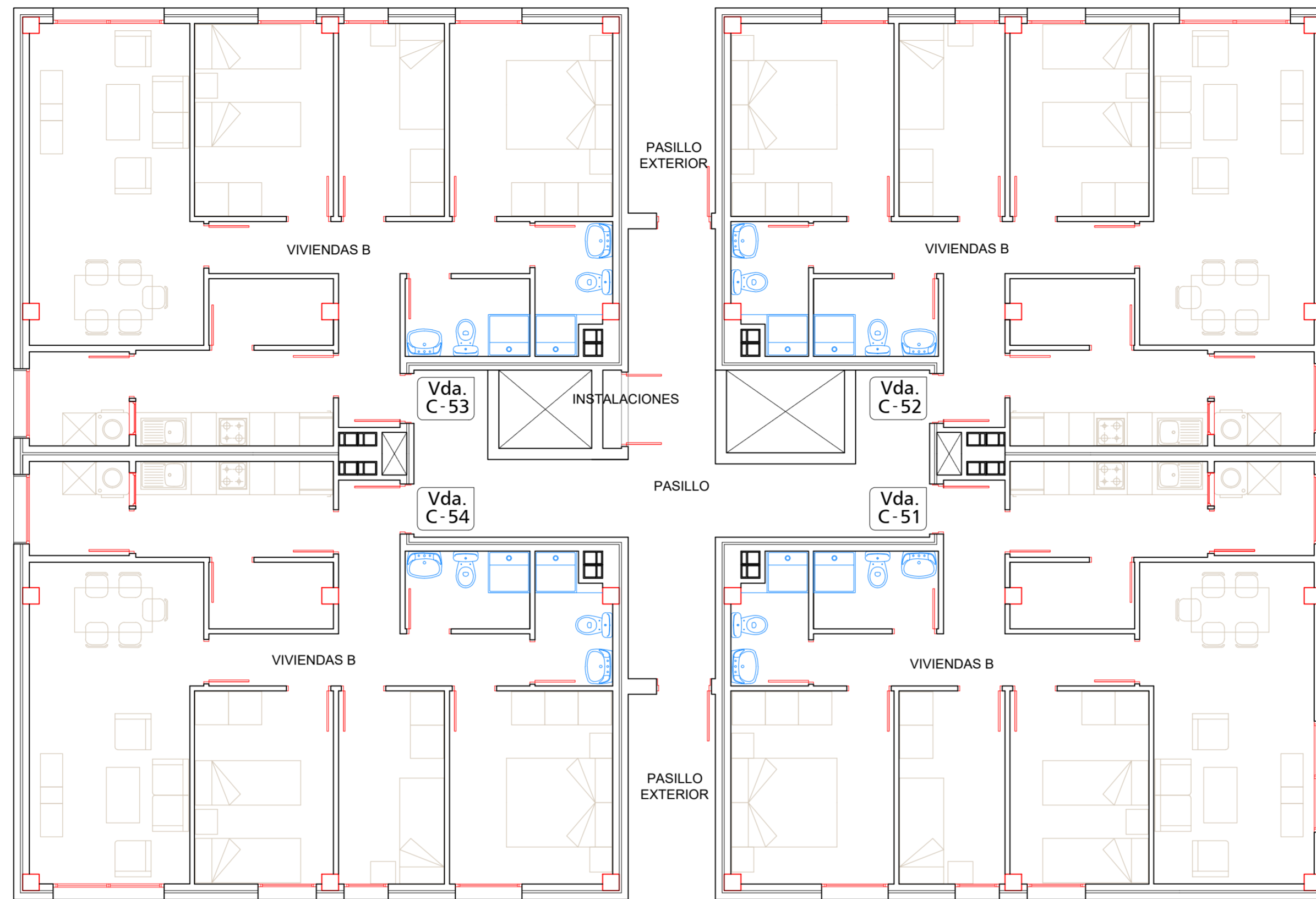
**PROYECTO BÁSICO Y DE EJECUCIÓN DE  
152 VIVIENDAS PROTEGIDA, LOCALES Y GARAJES**

DENOMINACIÓN  
**DISTRIBUCIÓN PLANTA 4 BLOQUE-C**

FECHA: MARZO 2019 | ESCALA: 1/75


SITUACIÓN:  
C/ DOCTOR ALFONSO CHISCANO DÍAZ. PARCELA VP-06

PLANO Nº **14.4**



BLOQUE C			
SUPERFICIE ÚTIL VIVIENDAS		TIPOLOGÍA VIVIENDAS	
DENOMINACIÓN	SUPERF. ÚTIL	Nº DORMIT.	TIPO
C-11	70,06 m <sup>2</sup>	3D	TIPO 3
C-12	70,06 m <sup>2</sup>	3D	TIPO 3
C-13	70,06 m <sup>2</sup>	3D	TIPO 3
C-14	70,06 m <sup>2</sup>	3D	TIPO 3
C-21	70,06 m <sup>2</sup>	3D	TIPO 3
C-22	70,06 m <sup>2</sup>	3D	TIPO 3
C-23	70,06 m <sup>2</sup>	3D	TIPO 3
C-24	70,06 m <sup>2</sup>	3D	TIPO 3
C-31	70,06 m <sup>2</sup>	3D	TIPO 3
C-32	70,06 m <sup>2</sup>	3D	TIPO 3
C-33	70,06 m <sup>2</sup>	3D	TIPO 3
C-34	70,06 m <sup>2</sup>	3D	TIPO 3
C-41	70,06 m <sup>2</sup>	3D	TIPO 3
C-42	70,06 m <sup>2</sup>	3D	TIPO 3
C-43	70,06 m <sup>2</sup>	3D	TIPO 3
C-44	70,06 m <sup>2</sup>	3D	TIPO 3
C-51	70,06 m <sup>2</sup>	3D	TIPO 3
C-52	70,06 m <sup>2</sup>	3D	TIPO 3
C-53	70,06 m <sup>2</sup>	3D	TIPO 3
C-54	70,06 m <sup>2</sup>	3D	TIPO 3
C-61	70,06 m <sup>2</sup>	3D	TIPO 3
C-62	70,06 m <sup>2</sup>	3D	TIPO 3
C-63	70,06 m <sup>2</sup>	3D	TIPO 3
C-64	70,06 m <sup>2</sup>	3D	TIPO 3
<b>TOTAL</b>	<b>1,681,44 m<sup>2</sup></b>	<b>SUPERFICIE ÚTIL VIVIENDAS</b>	

SUPERFICIE ÚTIL ZONAS COMUNES	
DENOMINACIÓN	SUP ÚTIL
PASILLO	28.45
PASILLO EXTERIOR	11.90
INSTALACIONES	0.55



**ÁREA DE GOBIERNO DE URBANISMO.  
SERVICIO DE URBANISMO.  
UNIDAD TÉCNICA DE PROYECTOS  
Y OBRAS DE EDIFICACIÓN.**

**PROYECTO BÁSICO Y DE EJECUCIÓN DE  
152 VIVIENDAS PROTEGIDA, LOCALES Y GARAJES**

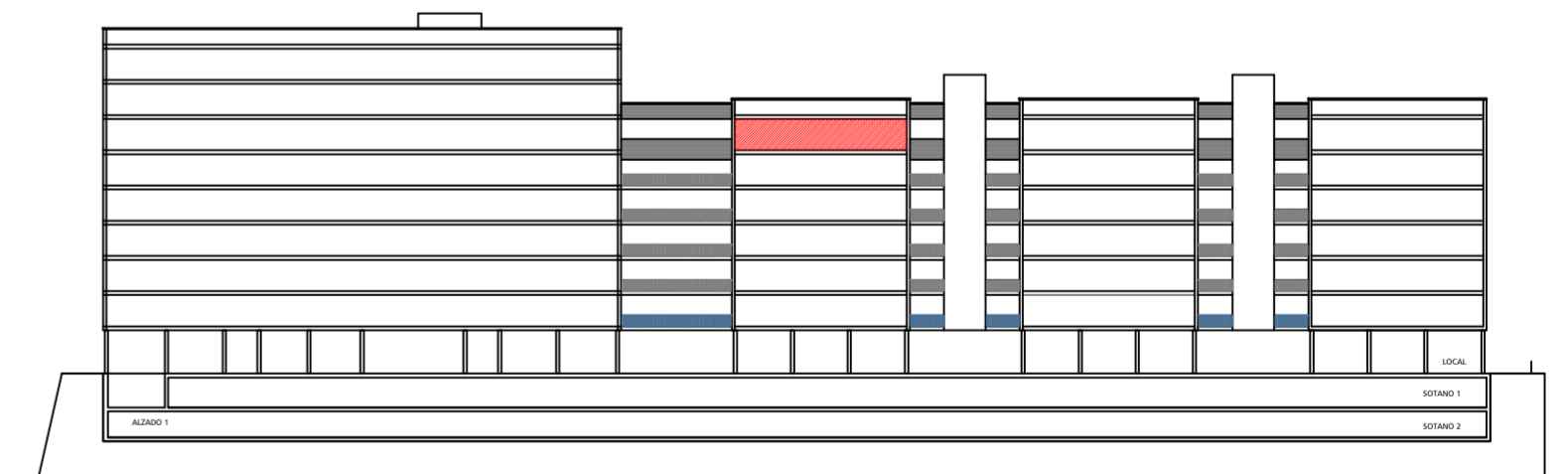
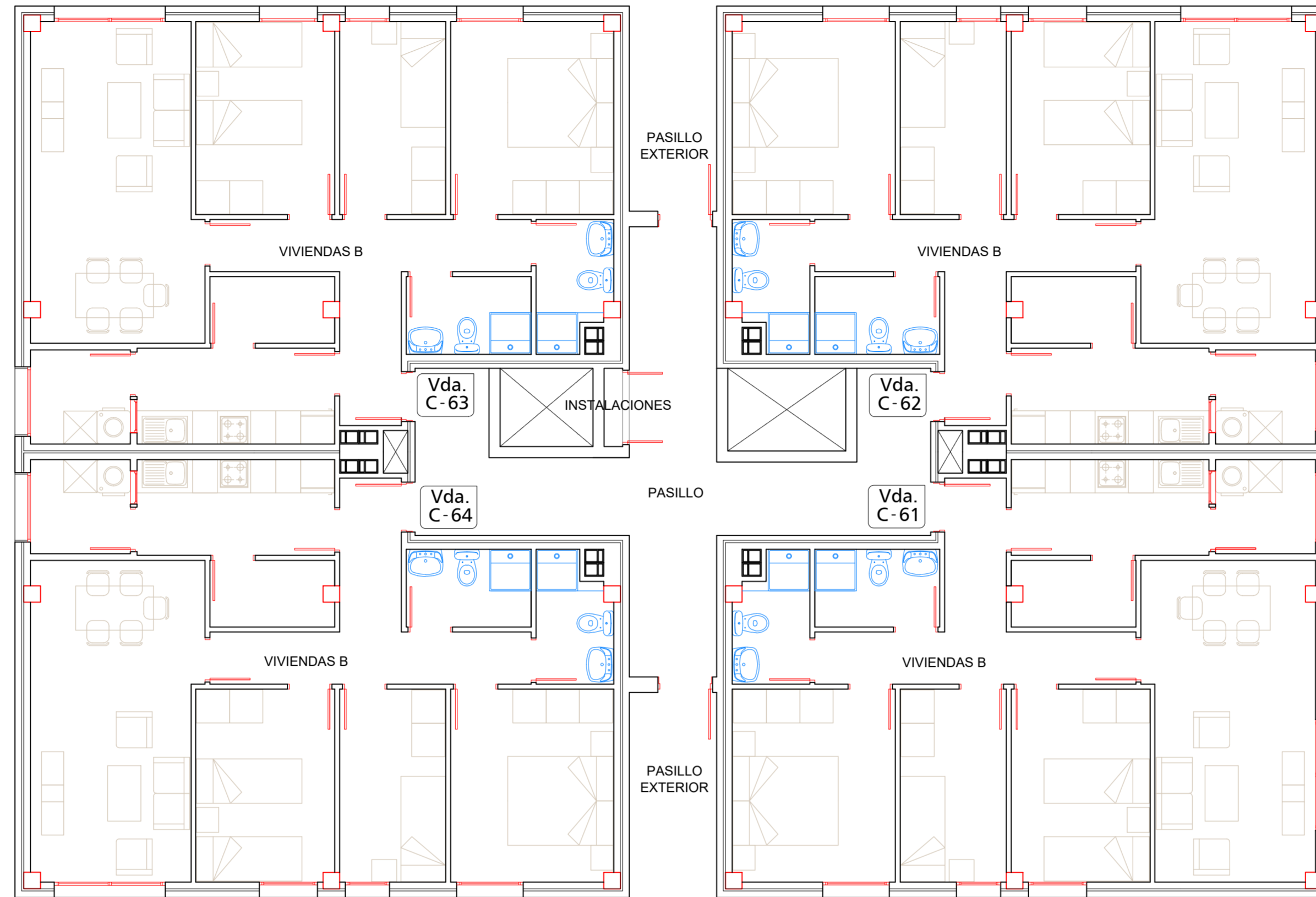
DENOMINACIÓN  
**DISTRIBUCIÓN PLANTA 5 BLOQUE-C**

FECHA: MARZO 2019 | ESCALA: 1/75

SITUACIÓN:  
C/ DOCTOR ALFONSO CHISCANO DÍAZ. PARCELA VP-06


PLANO Nº

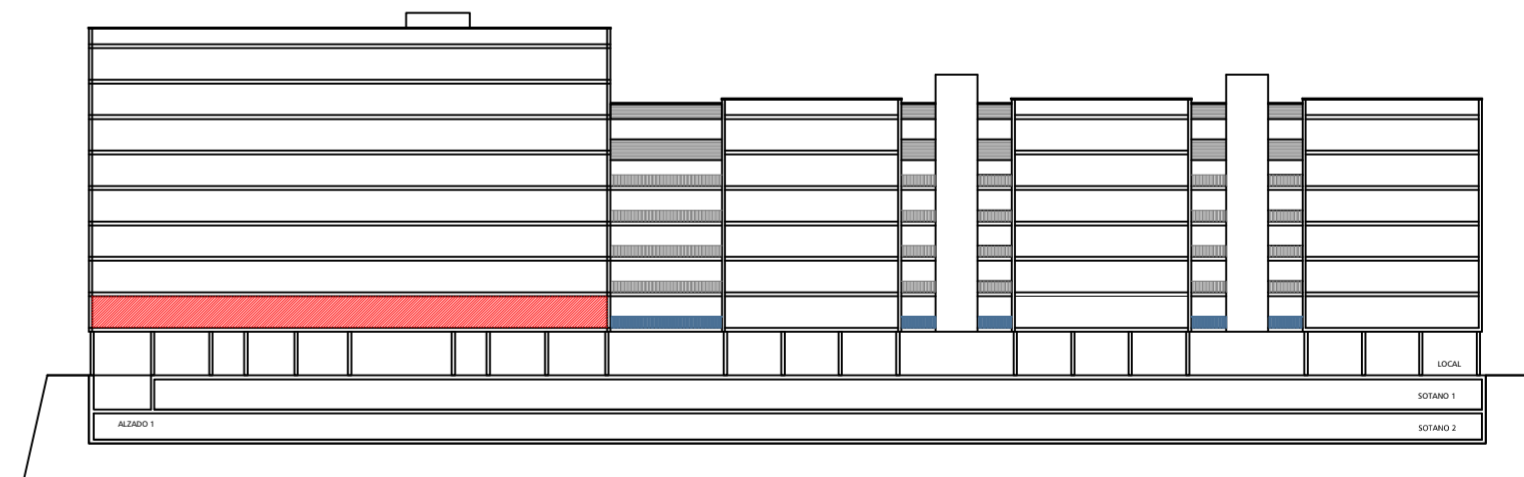
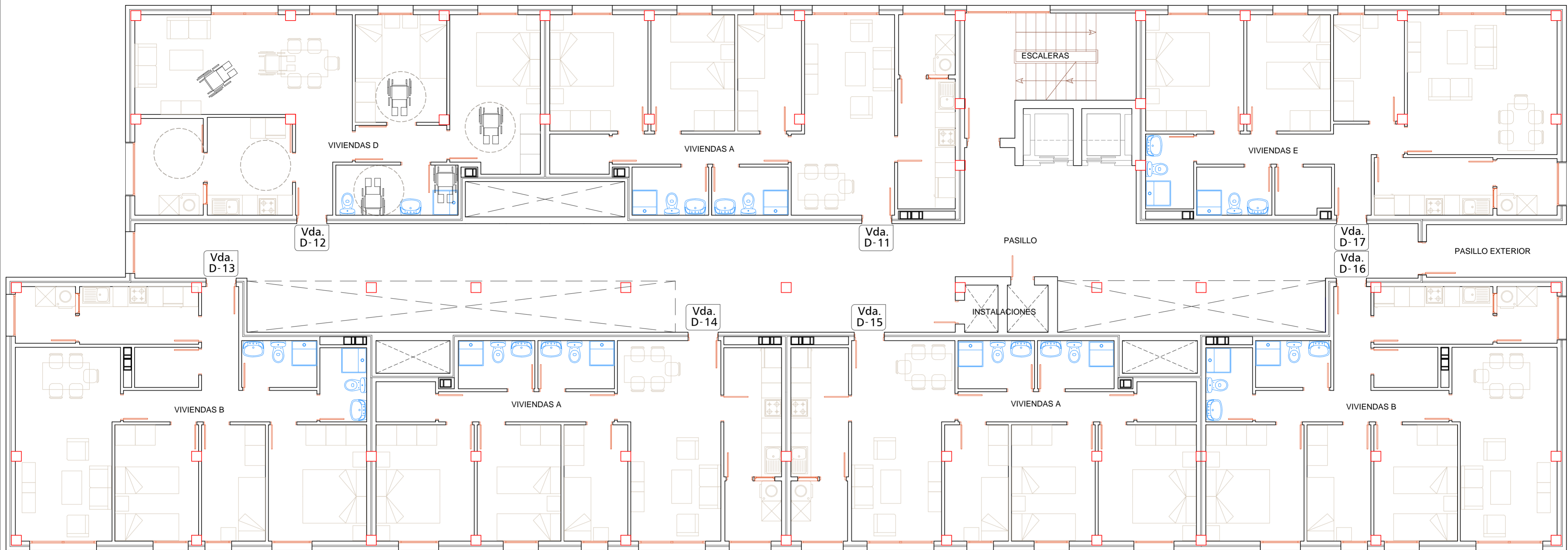
# 14.5



BLOQUE C			
SUPERFICIE ÚTIL VIVIENDAS		TIPOLOGIA VIVIENDAS	
DENOMINACION	SUPERF. ÚTIL	Nº DORMIT.	TIPO
C-11	70,06 m <sup>2</sup>	3D	TIPO 3
C-12	70,06 m <sup>2</sup>	3D	TIPO 3
C-13	70,06 m <sup>2</sup>	3D	TIPO 3
C-14	70,06 m <sup>2</sup>	3D	TIPO 3
C-21	70,06 m <sup>2</sup>	3D	TIPO 3
C-22	70,06 m <sup>2</sup>	3D	TIPO 3
C-23	70,06 m <sup>2</sup>	3D	TIPO 3
C-24	70,06 m <sup>2</sup>	3D	TIPO 3
C-31	70,06 m <sup>2</sup>	3D	TIPO 3
C-32	70,06 m <sup>2</sup>	3D	TIPO 3
C-33	70,06 m <sup>2</sup>	3D	TIPO 3
C-34	70,06 m <sup>2</sup>	3D	TIPO 3
C-41	70,06 m <sup>2</sup>	3D	TIPO 3
C-42	70,06 m <sup>2</sup>	3D	TIPO 3
C-43	70,06 m <sup>2</sup>	3D	TIPO 3
C-44	70,06 m <sup>2</sup>	3D	TIPO 3
C-51	70,06 m <sup>2</sup>	3D	TIPO 3
C-52	70,06 m <sup>2</sup>	3D	TIPO 3
C-53	70,06 m <sup>2</sup>	3D	TIPO 3
C-54	70,06 m <sup>2</sup>	3D	TIPO 3
C-61	70,06 m <sup>2</sup>	3D	TIPO 3
C-62	70,06 m <sup>2</sup>	3D	TIPO 3
C-63	70,06 m <sup>2</sup>	3D	TIPO 3
C-64	70,06 m <sup>2</sup>	3D	TIPO 3
<b>TOTAL</b>	<b>1,681,44 m<sup>2</sup></b>	<b>SUPERFICIE ÚTIL VIVIENDAS</b>	

SUPERFICIE ÚTIL ZONAS COMUNES	
DENOMINACIÓN	SUP ÚTIL
PASILLO	28.45
PASILLO EXTERIOR	11.90
INSTALACIONES	0.55

 <b>ÁREA DE GOBIERNO DE URBANISMO.</b> <b>SERVICIO DE URBANISMO.</b> <b>UNIDAD TÉCNICA DE PROYECTOS</b> <b>Y OBRAS DE EDIFICACIÓN.</b>	<b>PROYECTO BÁSICO Y DE EJECUCIÓN DE</b> <b>152 VIVIENDAS PROTEGIDA, LOCALES Y GARAJES</b>			
	DENOMINACIÓN <b>DISTRIBUCIÓN PLANTA 6 BLOQUE-C</b>			
	FECHA	MARZO 2019	ESCALA	1/75
	SITUACIÓN	C/ DOCTOR ALFONSO CHISCANO DÍAZ. PARCELA VP-06		PLANO Nº



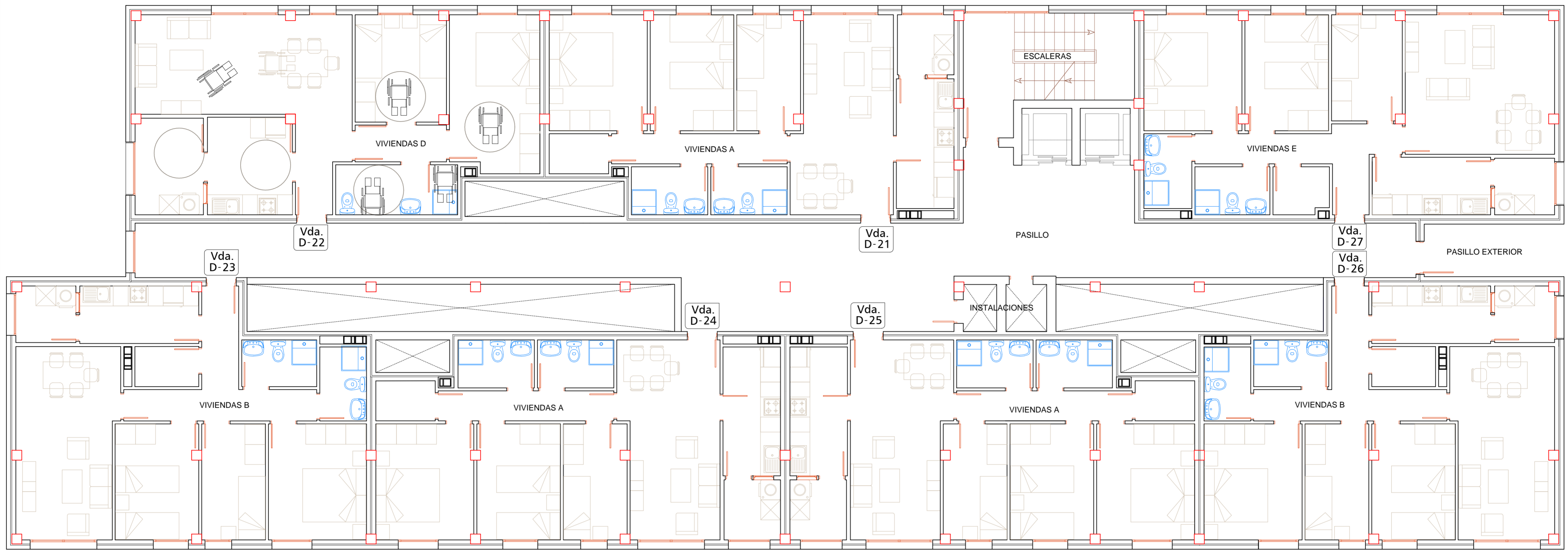
BLOQUE D			
SUPERFICIE ÚTIL VIVIENDAS		TIPOLOGÍA VIVIENDAS	
DENOMINACIÓN	SUPERF. ÚTIL	Nº DORMIT.	TIPO
D-11	66,45 m2	3D	TIPO 5
D-12	67,22 m2	2D	TIPO 4
D-13	70,06 m2	3D	TIPO 3
D-14	66,45 m2	3D	TIPO 5
D-15	66,45 m2	3D	TIPO 5
D-16	70,06 m2	3D	TIPO 3
D-17	70,51 m2	3D	TIPO 1
D-21	66,45 m2	3D	TIPO 5
D-22	67,22 m2	2D	TIPO 4
D-23	70,06 m2	3D	TIPO 3
D-24	66,45 m2	3D	TIPO 5
D-25	66,45 m2	3D	TIPO 5
D-26	70,06 m2	3D	TIPO 3
D-27	70,51 m2	3D	TIPO 1
D-31	66,45 m2	3D	TIPO 5
D-32	67,22 m2	2D	TIPO 4
D-33	70,06 m2	3D	TIPO 3
D-34	66,45 m2	3D	TIPO 5
D-35	66,45 m2	3D	TIPO 5
D-36	70,06 m2	3D	TIPO 3
D-37	70,51 m2	3D	TIPO 1
D-41	66,45 m2	3D	TIPO 5
D-42	67,22 m2	2D	TIPO 4
D-43	70,06 m2	3D	TIPO 3
D-44	66,45 m2	3D	TIPO 5
D-45	66,45 m2	3D	TIPO 5
D-46	70,06 m2	3D	TIPO 3
D-47	70,51 m2	3D	TIPO 1

D-51	66,45 m2	3D	TIPO 5
D-52	66,45 m2	3D	TIPO 5
D-53	70,06 m2	3D	TIPO 3
D-54	66,45 m2	3D	TIPO 5
D-55	66,45 m2	3D	TIPO 5
D-56	70,06 m2	3D	TIPO 3
D-57	70,51 m2	3D	TIPO 1
D-61	66,45 m2	3D	TIPO 5
D-62	66,45 m2	3D	TIPO 5
D-63	70,06 m2	3D	TIPO 3
D-64	66,45 m2	3D	TIPO 5
D-65	66,45 m2	3D	TIPO 5
D-66	70,06 m2	3D	TIPO 3
D-67	70,51 m2	3D	TIPO 1
D-71	66,45 m2	3D	TIPO 5
D-72	66,45 m2	3D	TIPO 5
D-73	70,06 m2	3D	TIPO 3
D-74	66,45 m2	3D	TIPO 5
D-75	66,45 m2	3D	TIPO 5
D-76	70,06 m2	3D	TIPO 3
D-77	70,51 m2	3D	TIPO 1
D-81	66,45 m2	3D	TIPO 5
D-82	66,45 m2	3D	TIPO 5
D-83	70,06 m2	3D	TIPO 3
D-84	66,45 m2	3D	TIPO 5
D-85	66,45 m2	3D	TIPO 5
D-86	70,06 m2	3D	TIPO 3
D-87	70,51 m2	3D	TIPO 1
<b>TOTAL</b>	<b>3.814,52 m2</b>	<b>SUPERFICIE ÚTIL VIVIENDAS</b>	

SUPERFICIE ÚTIL ZONAS COMUNES	
DENOMINACIÓN	SUP ÚTIL
PASILLO	120.54
PASILLO EXTERIOR	6.71
INSTALACIONES	3.43
ESCALERAS	15.21

  
**ÁREA DE GOBIERNO DE URBANISMO.**  
**SERVICIO DE URBANISMO.**  
**UNIDAD TÉCNICA DE PROYECTOS**  
**Y OBRAS DE EDIFICACIÓN.**

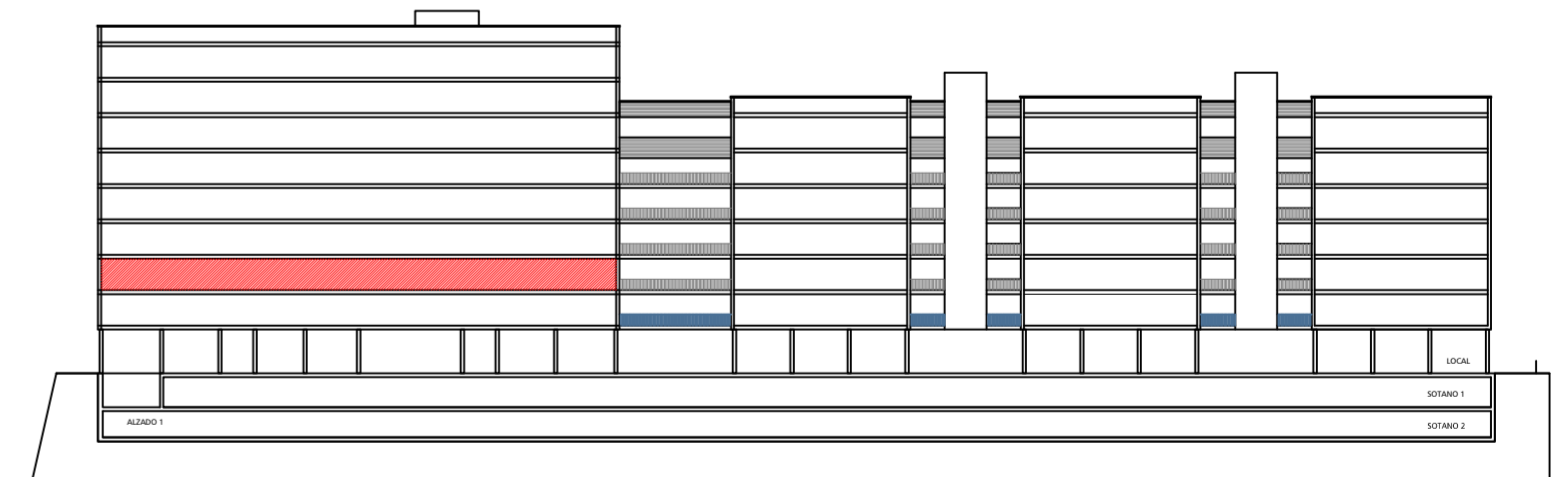
**PROYECTO BÁSICO Y DE EJECUCIÓN DE**  
**152 VIVIENDAS PROTEGIDA, LOCALES Y GARAJES**  
 DENOMINACIÓN  
**DISTRIBUCIÓN PLANTA 1 BLOQUE-D**  
 FECHA MARZO 2019 | ESCALA 1/75  
 SITUACIÓN C/ DOCTOR ALFONSO CHISCANO DÍAZ, PARCELA VP-06  
 PLANO Nº **15.1**



BLOQUE D			
SUPERFICIE ÚTIL VIVIENDAS		TIPOLOGÍA VIVIENDAS	
DENOMINACIÓN	SUPERF. ÚTIL	Nº DORMIT.	TIPO
D-11	66,45 m <sup>2</sup>	3D	TIPO 5
D-12	67,22 m <sup>2</sup>	2D	TIPO 4
D-13	70,06 m <sup>2</sup>	3D	TIPO 3
D-14	66,45 m <sup>2</sup>	3D	TIPO 5
D-15	66,45 m <sup>2</sup>	3D	TIPO 5
D-16	70,06 m <sup>2</sup>	3D	TIPO 3
D-17	70,51 m <sup>2</sup>	3D	TIPO 1
D-21	66,45 m <sup>2</sup>	3D	TIPO 5
D-22	67,22 m <sup>2</sup>	2D	TIPO 4
D-23	70,06 m <sup>2</sup>	3D	TIPO 3
D-24	66,45 m <sup>2</sup>	3D	TIPO 5
D-25	66,45 m <sup>2</sup>	3D	TIPO 5
D-26	70,06 m <sup>2</sup>	3D	TIPO 3
D-27	70,51 m <sup>2</sup>	3D	TIPO 1
D-31	66,45 m <sup>2</sup>	3D	TIPO 5
D-32	67,22 m <sup>2</sup>	2D	TIPO 4
D-33	70,06 m <sup>2</sup>	3D	TIPO 3
D-34	66,45 m <sup>2</sup>	3D	TIPO 5
D-35	66,45 m <sup>2</sup>	3D	TIPO 5
D-36	70,06 m <sup>2</sup>	3D	TIPO 3
D-37	70,51 m <sup>2</sup>	3D	TIPO 1
D-41	66,45 m <sup>2</sup>	3D	TIPO 5
D-42	67,22 m <sup>2</sup>	2D	TIPO 4
D-43	70,06 m <sup>2</sup>	3D	TIPO 3
D-44	66,45 m <sup>2</sup>	3D	TIPO 5
D-45	66,45 m <sup>2</sup>	3D	TIPO 5
D-46	70,06 m <sup>2</sup>	3D	TIPO 3
D-47	70,51 m <sup>2</sup>	3D	TIPO 1

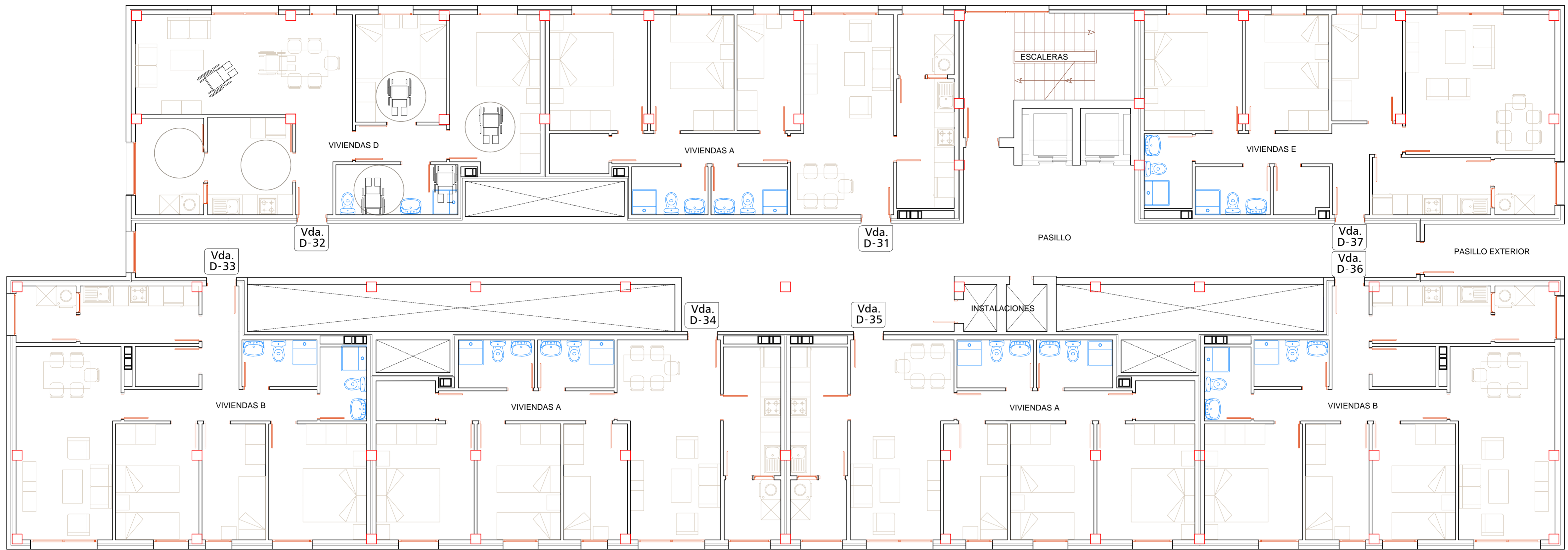
D-51	66,45 m <sup>2</sup>	3D	TIPO 5
D-52	66,45 m <sup>2</sup>	3D	TIPO 5
D-53	70,06 m <sup>2</sup>	3D	TIPO 3
D-54	66,45 m <sup>2</sup>	3D	TIPO 5
D-55	66,45 m <sup>2</sup>	3D	TIPO 5
D-56	70,06 m <sup>2</sup>	3D	TIPO 3
D-57	70,51 m <sup>2</sup>	3D	TIPO 1
D-61	66,45 m <sup>2</sup>	3D	TIPO 5
D-62	66,45 m <sup>2</sup>	3D	TIPO 5
D-63	70,06 m <sup>2</sup>	3D	TIPO 3
D-64	66,45 m <sup>2</sup>	3D	TIPO 5
D-65	66,45 m <sup>2</sup>	3D	TIPO 5
D-66	70,06 m <sup>2</sup>	3D	TIPO 3
D-67	70,51 m <sup>2</sup>	3D	TIPO 1
D-71	66,45 m <sup>2</sup>	3D	TIPO 5
D-72	66,45 m <sup>2</sup>	3D	TIPO 5
D-73	70,06 m <sup>2</sup>	3D	TIPO 3
D-74	66,45 m <sup>2</sup>	3D	TIPO 5
D-75	66,45 m <sup>2</sup>	3D	TIPO 5
D-76	70,06 m <sup>2</sup>	3D	TIPO 3
D-77	70,51 m <sup>2</sup>	3D	TIPO 1
D-81	66,45 m <sup>2</sup>	3D	TIPO 5
D-82	66,45 m <sup>2</sup>	3D	TIPO 5
D-83	70,06 m <sup>2</sup>	3D	TIPO 3
D-84	66,45 m <sup>2</sup>	3D	TIPO 5
D-85	66,45 m <sup>2</sup>	3D	TIPO 5
D-86	70,06 m <sup>2</sup>	3D	TIPO 3
D-87	70,51 m <sup>2</sup>	3D	TIPO 1
<b>TOTAL</b>	<b>3.814,82 m<sup>2</sup></b>	<b>SUPERFICIE ÚTIL VIVIENDAS</b>	

SUPERFICIE ÚTIL ZONAS COMUNES	
DENOMINACIÓN	SUP ÚTIL
PASILLO	86,57
PASILLO EXTERIOR	6,71
INSTALACIONES	3,43
ESCALERAS	15,21



  
**ÁREA DE GOBIERNO DE URBANISMO.**  
**SERVICIO DE URBANISMO.**  
**UNIDAD TÉCNICA DE PROYECTOS**  
**Y OBRAS DE EDIFICACIÓN.**

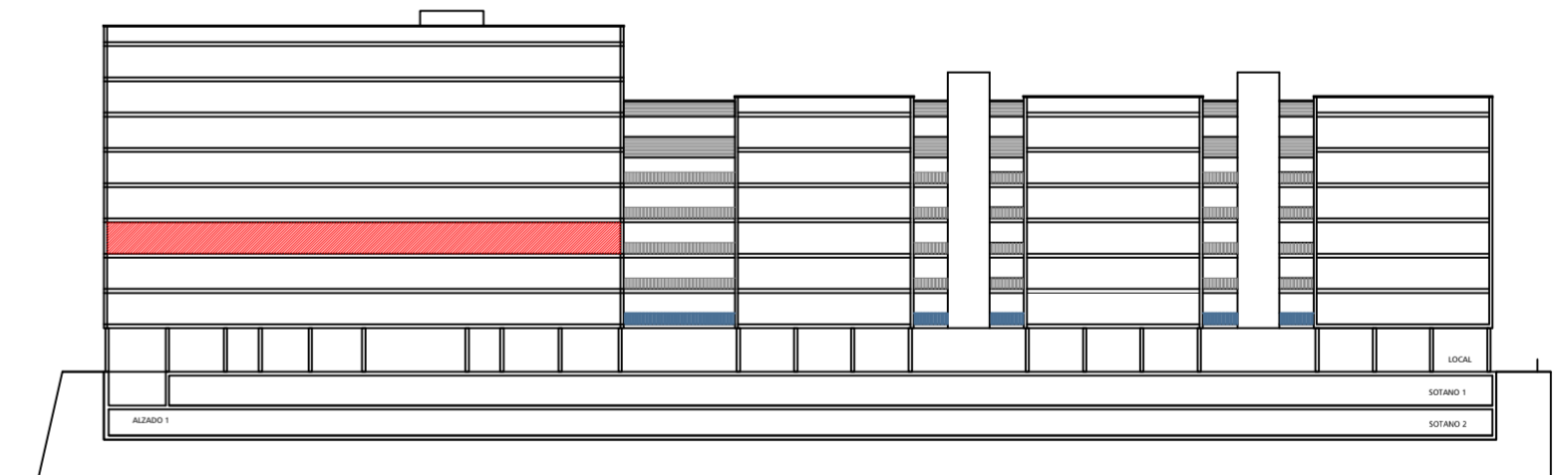
**PROYECTO BÁSICO Y DE EJECUCIÓN DE**  
**152 VIVIENDAS PROTEGIDA, LOCALES Y GARAJES**  
 DENOMINACIÓN  
**DISTRIBUCIÓN PLANTA 2 BLOQUE-D**  
 FECHA MARZO 2019 ESCALA 1/75  
 SITUACIÓN C/ DOCTOR ALFONSO CHISCANO DÍAZ, PARCELA VP-06  
 PLANO Nº **15.2**



BLOQUE D			
SUPERFICIE ÚTIL VIVIENDAS		TIPOLOGÍA VIVIENDAS	
DENOMINACIÓN	SUPERF. ÚTIL	Nº DORMIT.	TIPO
D-11	66,45 m <sup>2</sup>	3D	TIPO 5
D-12	67,22 m <sup>2</sup>	2D	TIPO 4
D-13	70,06 m <sup>2</sup>	3D	TIPO 3
D-14	66,45 m <sup>2</sup>	3D	TIPO 5
D-15	66,45 m <sup>2</sup>	3D	TIPO 5
D-16	70,06 m <sup>2</sup>	3D	TIPO 3
D-17	70,51 m <sup>2</sup>	3D	TIPO 1
D-21	66,45 m <sup>2</sup>	3D	TIPO 5
D-22	67,22 m <sup>2</sup>	2D	TIPO 4
D-23	70,06 m <sup>2</sup>	3D	TIPO 3
D-24	66,45 m <sup>2</sup>	3D	TIPO 5
D-25	66,45 m <sup>2</sup>	3D	TIPO 5
D-26	70,06 m <sup>2</sup>	3D	TIPO 3
D-27	70,51 m <sup>2</sup>	3D	TIPO 1
D-31	66,45 m <sup>2</sup>	3D	TIPO 5
D-32	67,22 m <sup>2</sup>	2D	TIPO 4
D-33	70,06 m <sup>2</sup>	3D	TIPO 3
D-34	66,45 m <sup>2</sup>	3D	TIPO 5
D-35	66,45 m <sup>2</sup>	3D	TIPO 5
D-36	70,06 m <sup>2</sup>	3D	TIPO 3
D-37	70,51 m <sup>2</sup>	3D	TIPO 1
D-41	66,45 m <sup>2</sup>	3D	TIPO 5
D-42	67,22 m <sup>2</sup>	2D	TIPO 4
D-43	70,06 m <sup>2</sup>	3D	TIPO 3
D-44	66,45 m <sup>2</sup>	3D	TIPO 5
D-45	66,45 m <sup>2</sup>	3D	TIPO 5
D-46	70,06 m <sup>2</sup>	3D	TIPO 3
D-47	70,51 m <sup>2</sup>	3D	TIPO 1

D-51	66,45 m <sup>2</sup>	3D	TIPO 5
D-52	66,45 m <sup>2</sup>	3D	TIPO 5
D-53	70,06 m <sup>2</sup>	3D	TIPO 3
D-54	66,45 m <sup>2</sup>	3D	TIPO 5
D-55	66,45 m <sup>2</sup>	3D	TIPO 5
D-56	70,06 m <sup>2</sup>	3D	TIPO 3
D-57	70,51 m <sup>2</sup>	3D	TIPO 1
D-61	66,45 m <sup>2</sup>	3D	TIPO 5
D-62	66,45 m <sup>2</sup>	3D	TIPO 5
D-63	70,06 m <sup>2</sup>	3D	TIPO 3
D-64	66,45 m <sup>2</sup>	3D	TIPO 5
D-65	66,45 m <sup>2</sup>	3D	TIPO 5
D-66	70,06 m <sup>2</sup>	3D	TIPO 3
D-67	70,51 m <sup>2</sup>	3D	TIPO 1
D-71	66,45 m <sup>2</sup>	3D	TIPO 5
D-72	66,45 m <sup>2</sup>	3D	TIPO 5
D-73	70,06 m <sup>2</sup>	3D	TIPO 3
D-74	66,45 m <sup>2</sup>	3D	TIPO 5
D-75	66,45 m <sup>2</sup>	3D	TIPO 5
D-76	70,06 m <sup>2</sup>	3D	TIPO 3
D-77	70,51 m <sup>2</sup>	3D	TIPO 1
D-81	66,45 m <sup>2</sup>	3D	TIPO 5
D-82	66,45 m <sup>2</sup>	3D	TIPO 5
D-83	70,06 m <sup>2</sup>	3D	TIPO 3
D-84	66,45 m <sup>2</sup>	3D	TIPO 5
D-85	66,45 m <sup>2</sup>	3D	TIPO 5
D-86	70,06 m <sup>2</sup>	3D	TIPO 3
D-87	70,51 m <sup>2</sup>	3D	TIPO 1
<b>TOTAL</b>	<b>3.814,82 m<sup>2</sup></b>	<b>SUPERFICIE ÚTIL VIVIENDAS</b>	

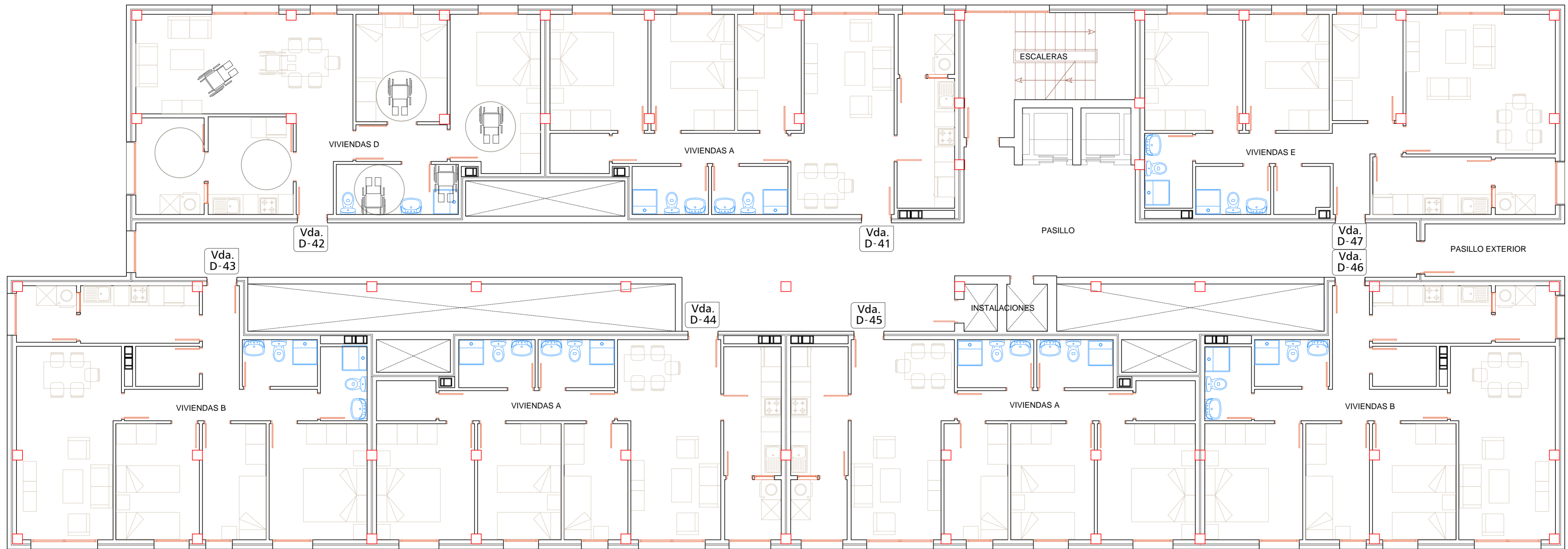
SUPERFICIE ÚTIL ZONAS COMUNES	
DENOMINACIÓN	SUP ÚTIL
PASILLO	86.57
PASILLO EXTERIOR	6.71
INSTALACIONES	3.43
ESCALERAS	15.21



  
**ÁREA DE GOBIERNO DE URBANISMO.**  
**SERVICIO DE URBANISMO.**  
**UNIDAD TÉCNICA DE PROYECTOS**  
**Y OBRAS DE EDIFICACIÓN.**

**PROYECTO BÁSICO Y DE EJECUCIÓN DE**  
**152 VIVIENDAS PROTEGIDA, LOCALES Y GARAJES**  
 DENOMINACIÓN  
**DISTRIBUCIÓN PLANTA 3 BLOQUE-D**  
 FECHA MARZO 2019 ESCALA 1/75  
 SITUACIÓN C/ DOCTOR ALFONSO CHISCANO DÍAZ, PARCELA VP-06  
 PLANO Nº **15.3**

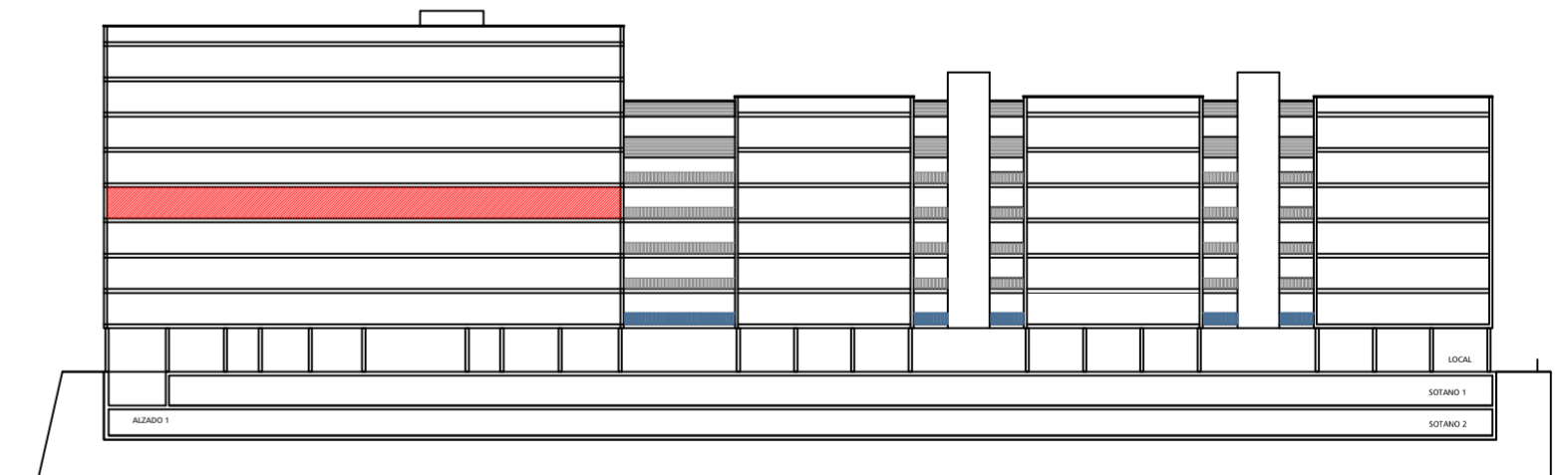




BLOQUE D			
SUPERFICIE ÚTIL VIVIENDAS		TIPOLOGÍA VIVIENDAS	
DENOMINACIÓN	SUPERF. ÚTIL	Nº DORMIT.	TIPO
D-11	66,45 m <sup>2</sup>	3D	TIPO 5
D-12	67,22 m <sup>2</sup>	2D	TIPO 4
D-13	70,06 m <sup>2</sup>	3D	TIPO 3
D-14	66,45 m <sup>2</sup>	3D	TIPO 5
D-15	66,45 m <sup>2</sup>	3D	TIPO 5
D-16	70,06 m <sup>2</sup>	3D	TIPO 3
D-17	70,51 m <sup>2</sup>	3D	TIPO 1
D-21	66,45 m <sup>2</sup>	3D	TIPO 5
D-22	67,22 m <sup>2</sup>	2D	TIPO 4
D-23	70,06 m <sup>2</sup>	3D	TIPO 3
D-24	66,45 m <sup>2</sup>	3D	TIPO 5
D-25	66,45 m <sup>2</sup>	3D	TIPO 5
D-26	70,06 m <sup>2</sup>	3D	TIPO 3
D-27	70,51 m <sup>2</sup>	3D	TIPO 1
D-31	66,45 m <sup>2</sup>	3D	TIPO 5
D-32	67,22 m <sup>2</sup>	2D	TIPO 4
D-33	70,06 m <sup>2</sup>	3D	TIPO 3
D-34	66,45 m <sup>2</sup>	3D	TIPO 5
D-35	66,45 m <sup>2</sup>	3D	TIPO 5
D-36	70,06 m <sup>2</sup>	3D	TIPO 3
D-37	70,51 m <sup>2</sup>	3D	TIPO 1
D-41	66,45 m <sup>2</sup>	3D	TIPO 5
D-42	67,22 m <sup>2</sup>	2D	TIPO 4
D-43	70,06 m <sup>2</sup>	3D	TIPO 3
D-44	66,45 m <sup>2</sup>	3D	TIPO 5
D-45	66,45 m <sup>2</sup>	3D	TIPO 5
D-46	70,06 m <sup>2</sup>	3D	TIPO 3
D-47	70,51 m <sup>2</sup>	3D	TIPO 1

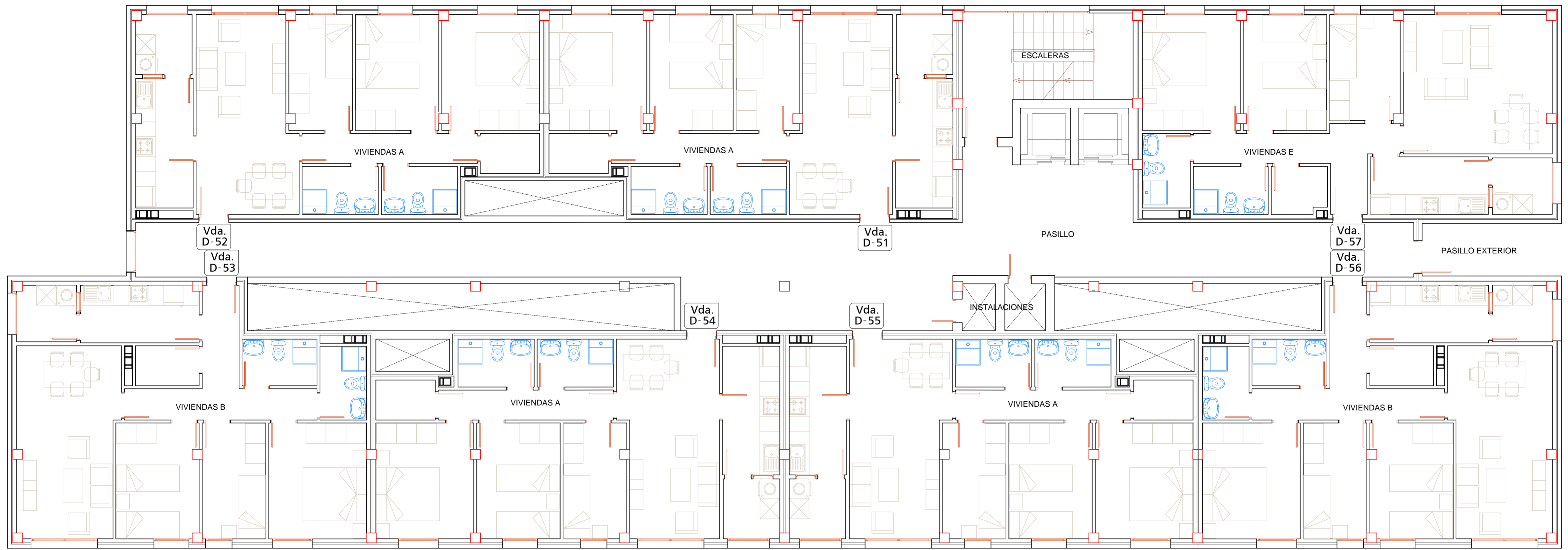
D-51	66,45 m <sup>2</sup>	3D	TIPO 5
D-52	66,45 m <sup>2</sup>	3D	TIPO 5
D-53	70,06 m <sup>2</sup>	3D	TIPO 3
D-54	66,45 m <sup>2</sup>	3D	TIPO 5
D-55	66,45 m <sup>2</sup>	3D	TIPO 5
D-56	70,06 m <sup>2</sup>	3D	TIPO 3
D-57	70,51 m <sup>2</sup>	3D	TIPO 1
D-61	66,45 m <sup>2</sup>	3D	TIPO 5
D-62	66,45 m <sup>2</sup>	3D	TIPO 5
D-63	70,06 m <sup>2</sup>	3D	TIPO 3
D-64	66,45 m <sup>2</sup>	3D	TIPO 5
D-65	66,45 m <sup>2</sup>	3D	TIPO 5
D-66	70,06 m <sup>2</sup>	3D	TIPO 3
D-67	70,51 m <sup>2</sup>	3D	TIPO 1
D-71	66,45 m <sup>2</sup>	3D	TIPO 5
D-72	66,45 m <sup>2</sup>	3D	TIPO 5
D-73	70,06 m <sup>2</sup>	3D	TIPO 3
D-74	66,45 m <sup>2</sup>	3D	TIPO 5
D-75	66,45 m <sup>2</sup>	3D	TIPO 5
D-76	70,06 m <sup>2</sup>	3D	TIPO 3
D-77	70,51 m <sup>2</sup>	3D	TIPO 1
D-81	66,45 m <sup>2</sup>	3D	TIPO 5
D-82	66,45 m <sup>2</sup>	3D	TIPO 5
D-83	70,06 m <sup>2</sup>	3D	TIPO 3
D-84	66,45 m <sup>2</sup>	3D	TIPO 5
D-85	66,45 m <sup>2</sup>	3D	TIPO 5
D-86	70,06 m <sup>2</sup>	3D	TIPO 3
D-87	70,51 m <sup>2</sup>	3D	TIPO 1
<b>TOTAL</b>	<b>3.814,82 m<sup>2</sup></b>	<b>SUPERFICIE ÚTIL VIVIENDAS</b>	

SUPERFICIE ÚTIL ZONAS COMUNES	
DENOMINACIÓN	SUP ÚTIL
PASILLO	86.57
PASILLO EXTERIOR	6.71
INSTALACIONES	3.43
ESCALERAS	15.21



  
**ÁREA DE GOBIERNO DE URBANISMO.**  
**SERVICIO DE URBANISMO.**  
**UNIDAD TÉCNICA DE PROYECTOS**  
**Y OBRAS DE EDIFICACIÓN.**

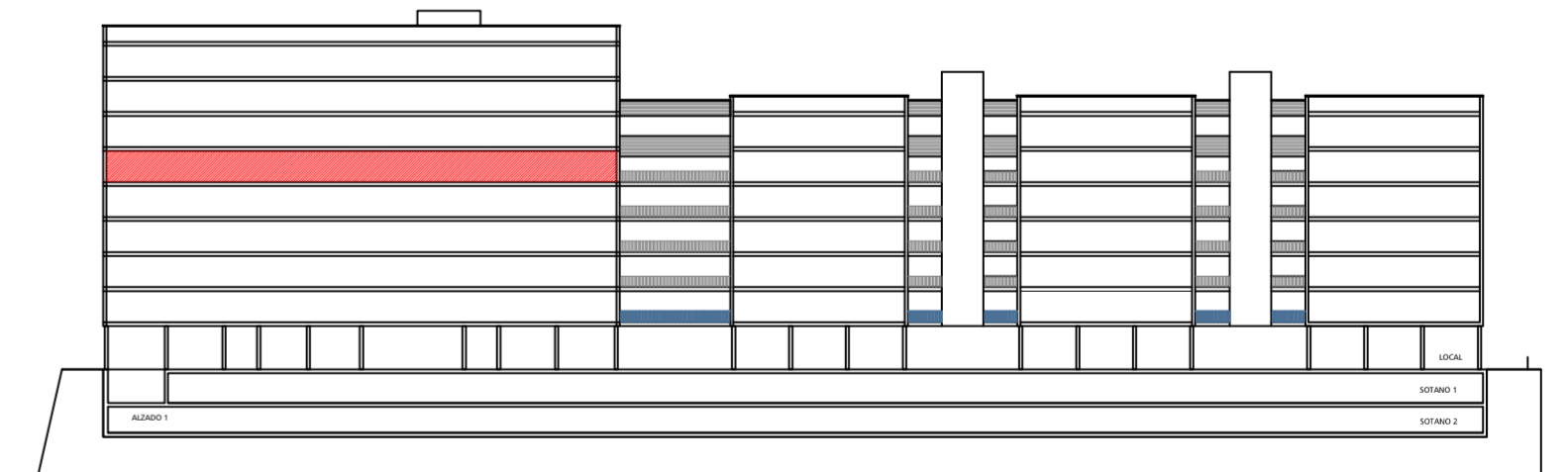
**PROYECTO BÁSICO Y DE EJECUCIÓN DE**  
**152 VIVIENDAS PROTEGIDA, LOCALES Y GARAJES**  
 DENOMINACIÓN  
**DISTRIBUCIÓN PLANTA 4 BLOQUE-D**  
 FECHA MARZO 2019 ESCALA 1/75  
 SITUACIÓN C/ DOCTOR ALFONSO CHISCANO DÍAZ, PARCELA VP-06  
 PLANO Nº **15.4**



BLOQUE D			
DENOMINACIÓN	SUPERF. ÚTIL	Nº DORMIT.	TIPO
D-11	66,45 m <sup>2</sup>	3D	TIPO 5
D-12	67,22 m <sup>2</sup>	2D	TIPO 4
D-13	70,06 m <sup>2</sup>	3D	TIPO 3
D-14	66,45 m <sup>2</sup>	3D	TIPO 5
D-15	66,45 m <sup>2</sup>	3D	TIPO 5
D-16	70,06 m <sup>2</sup>	3D	TIPO 3
D-17	70,51 m <sup>2</sup>	3D	TIPO 1
D-21	66,45 m <sup>2</sup>	3D	TIPO 5
D-22	67,22 m <sup>2</sup>	2D	TIPO 4
D-23	70,06 m <sup>2</sup>	3D	TIPO 3
D-24	66,45 m <sup>2</sup>	3D	TIPO 5
D-25	66,45 m <sup>2</sup>	3D	TIPO 5
D-26	70,06 m <sup>2</sup>	3D	TIPO 3
D-27	70,51 m <sup>2</sup>	3D	TIPO 1
D-31	66,45 m <sup>2</sup>	3D	TIPO 5
D-32	67,22 m <sup>2</sup>	2D	TIPO 4
D-33	70,06 m <sup>2</sup>	3D	TIPO 3
D-34	66,45 m <sup>2</sup>	3D	TIPO 5
D-35	66,45 m <sup>2</sup>	3D	TIPO 5
D-36	70,06 m <sup>2</sup>	3D	TIPO 3
D-37	70,51 m <sup>2</sup>	3D	TIPO 1
D-41	66,45 m <sup>2</sup>	3D	TIPO 5
D-42	67,22 m <sup>2</sup>	2D	TIPO 4
D-43	70,06 m <sup>2</sup>	3D	TIPO 3
D-44	66,45 m <sup>2</sup>	3D	TIPO 5
D-45	66,45 m <sup>2</sup>	3D	TIPO 5
D-46	70,06 m <sup>2</sup>	3D	TIPO 3
D-47	70,51 m <sup>2</sup>	3D	TIPO 1

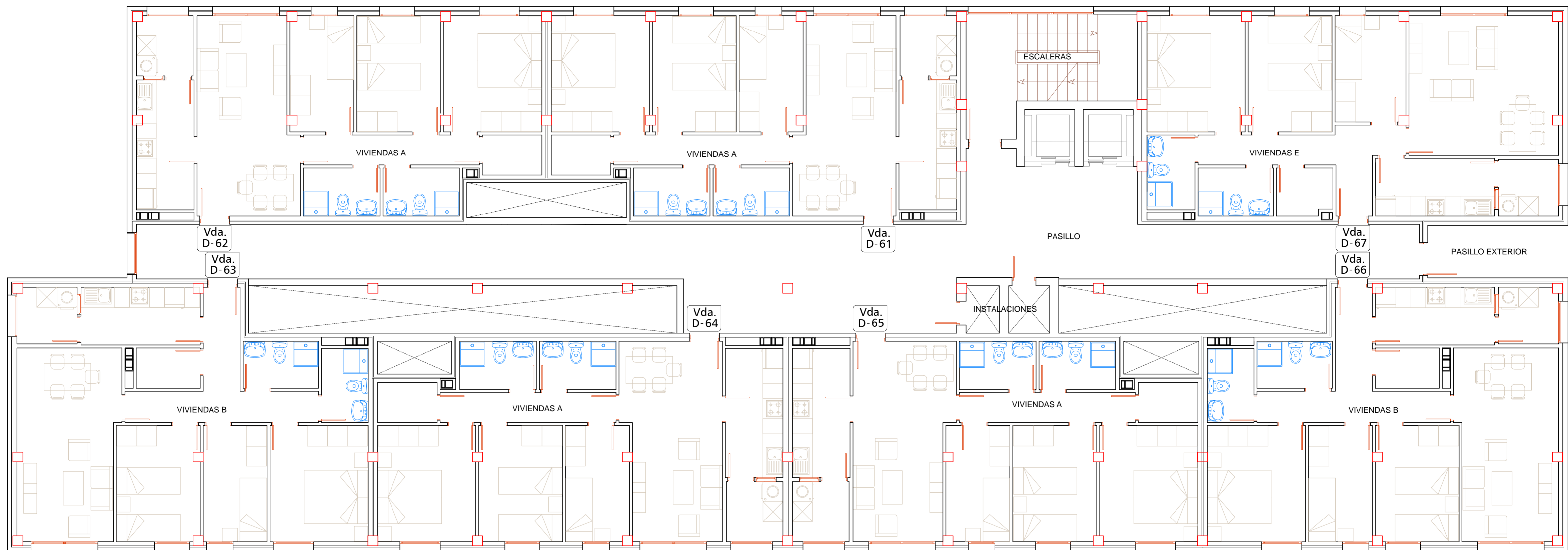
D-51	66,45 m <sup>2</sup>	3D	TIPO 5
D-52	66,45 m <sup>2</sup>	3D	TIPO 5
D-53	70,06 m <sup>2</sup>	3D	TIPO 3
D-54	66,45 m <sup>2</sup>	3D	TIPO 5
D-55	66,45 m <sup>2</sup>	3D	TIPO 5
D-56	70,06 m <sup>2</sup>	3D	TIPO 3
D-57	70,51 m <sup>2</sup>	3D	TIPO 1
D-61	66,45 m <sup>2</sup>	3D	TIPO 5
D-62	66,45 m <sup>2</sup>	3D	TIPO 5
D-63	70,06 m <sup>2</sup>	3D	TIPO 3
D-64	66,45 m <sup>2</sup>	3D	TIPO 5
D-65	66,45 m <sup>2</sup>	3D	TIPO 5
D-66	70,06 m <sup>2</sup>	3D	TIPO 3
D-67	70,51 m <sup>2</sup>	3D	TIPO 1
D-71	66,45 m <sup>2</sup>	3D	TIPO 5
D-72	66,45 m <sup>2</sup>	3D	TIPO 5
D-73	70,06 m <sup>2</sup>	3D	TIPO 3
D-74	66,45 m <sup>2</sup>	3D	TIPO 5
D-75	66,45 m <sup>2</sup>	3D	TIPO 5
D-76	70,06 m <sup>2</sup>	3D	TIPO 3
D-77	70,51 m <sup>2</sup>	3D	TIPO 1
D-81	66,45 m <sup>2</sup>	3D	TIPO 5
D-82	66,45 m <sup>2</sup>	3D	TIPO 5
D-83	70,06 m <sup>2</sup>	3D	TIPO 3
D-84	66,45 m <sup>2</sup>	3D	TIPO 5
D-85	66,45 m <sup>2</sup>	3D	TIPO 5
D-86	70,06 m <sup>2</sup>	3D	TIPO 3
D-87	70,51 m <sup>2</sup>	3D	TIPO 1
<b>TOTAL</b>	<b>3.814,82 m<sup>2</sup></b>	<b>SUPERFICIE ÚTIL VIVIENDAS</b>	

SUPERFICIE ÚTIL ZONAS COMUNES	
DENOMINACIÓN	SUP ÚTIL
PASILLO VIVIENDAS	86.57
PASILLO EXTERIOR	6.71
CUARTOS INSTALACIONES	3.43
ESCALERAS	15.21



  
**ÁREA DE GOBIERNO DE URBANISMO.**  
**SERVICIO DE URBANISMO.**  
**UNIDAD TÉCNICA DE PROYECTOS**  
**Y OBRAS DE EDIFICACIÓN.**

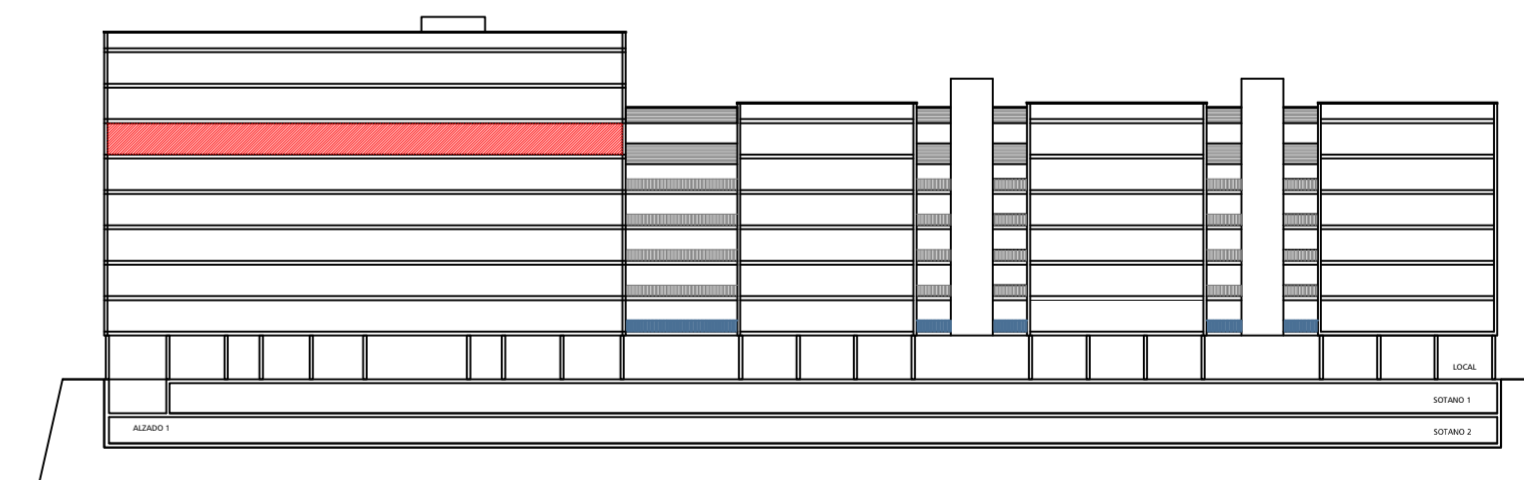
**PROYECTO BÁSICO Y DE EJECUCIÓN DE**  
**152 VIVIENDAS PROTEGIDA, LOCALES Y GARAJES**  
 DENOMINACIÓN  
**DISTRIBUCIÓN PLANTA 5 BLOQUE-D**  
 FECHA MARZO 2019 ESCALA 1/75  
 SITUACIÓN C/ DOCTOR ALFONSO CHISCANO DÍAZ, PARCELA VP-06  
 PLANO Nº **15.5**




BLOQUE D			
DENOMINACIÓN	SUPERF. ÚTIL	Nº DORMIT.	TIPO
D-11	66,45 m2	3D	TIPO 5
D-12	67,22 m2	2D	TIPO 4
D-13	70,06 m2	3D	TIPO 3
D-14	66,45 m2	3D	TIPO 5
D-15	66,45 m2	3D	TIPO 5
D-16	70,06 m2	3D	TIPO 3
D-17	70,51 m2	3D	TIPO 1
D-21	66,45 m2	3D	TIPO 5
D-22	67,22 m2	2D	TIPO 4
D-23	70,06 m2	3D	TIPO 3
D-24	66,45 m2	3D	TIPO 5
D-25	66,45 m2	3D	TIPO 5
D-26	70,06 m2	3D	TIPO 3
D-27	70,51 m2	3D	TIPO 1
D-31	66,45 m2	3D	TIPO 5
D-32	67,22 m2	2D	TIPO 4
D-33	70,06 m2	3D	TIPO 3
D-34	66,45 m2	3D	TIPO 5
D-35	66,45 m2	3D	TIPO 5
D-36	70,06 m2	3D	TIPO 3
D-37	70,51 m2	3D	TIPO 1
D-41	66,45 m2	3D	TIPO 5
D-42	67,22 m2	2D	TIPO 4
D-43	70,06 m2	3D	TIPO 3
D-44	66,45 m2	3D	TIPO 5
D-45	66,45 m2	3D	TIPO 5
D-46	70,06 m2	3D	TIPO 3
D-47	70,51 m2	3D	TIPO 1

D-51	66,45 m2	3D	TIPO 5
D-52	66,45 m2	3D	TIPO 5
D-53	70,06 m2	3D	TIPO 3
D-54	66,45 m2	3D	TIPO 5
D-55	66,45 m2	3D	TIPO 5
D-56	70,06 m2	3D	TIPO 3
D-57	70,51 m2	3D	TIPO 1
D-61	66,45 m2	3D	TIPO 5
D-62	66,45 m2	3D	TIPO 5
D-63	70,06 m2	3D	TIPO 3
D-64	66,45 m2	3D	TIPO 5
D-65	66,45 m2	3D	TIPO 5
D-66	70,06 m2	3D	TIPO 3
D-67	70,51 m2	3D	TIPO 1
D-71	66,45 m2	3D	TIPO 5
D-72	66,45 m2	3D	TIPO 5
D-73	70,06 m2	3D	TIPO 3
D-74	66,45 m2	3D	TIPO 5
D-75	66,45 m2	3D	TIPO 5
D-76	70,06 m2	3D	TIPO 3
D-77	70,51 m2	3D	TIPO 1
D-81	66,45 m2	3D	TIPO 5
D-82	66,45 m2	3D	TIPO 5
D-83	70,06 m2	3D	TIPO 3
D-84	66,45 m2	3D	TIPO 5
D-85	66,45 m2	3D	TIPO 5
D-86	70,06 m2	3D	TIPO 3
D-87	70,51 m2	3D	TIPO 1
<b>TOTAL</b>	<b>3.814,52 m2</b>		<b>SUPERFICIE ÚTIL VIVIENDAS</b>

SUPERFICIE ÚTIL ZONAS COMUNES	
DENOMINACIÓN	SUP ÚTIL
PASILLO VIVIENDAS	86.57
PASILLO EXTERIOR	6.71
CUARTOS INSTALACIONES	3.43
ESCALERAS	15.21





**ÁREA DE GOBIERNO DE URBANISMO.  
SERVICIO DE URBANISMO.  
UNIDAD TÉCNICA DE PROYECTOS  
Y OBRAS DE EDIFICACIÓN.**

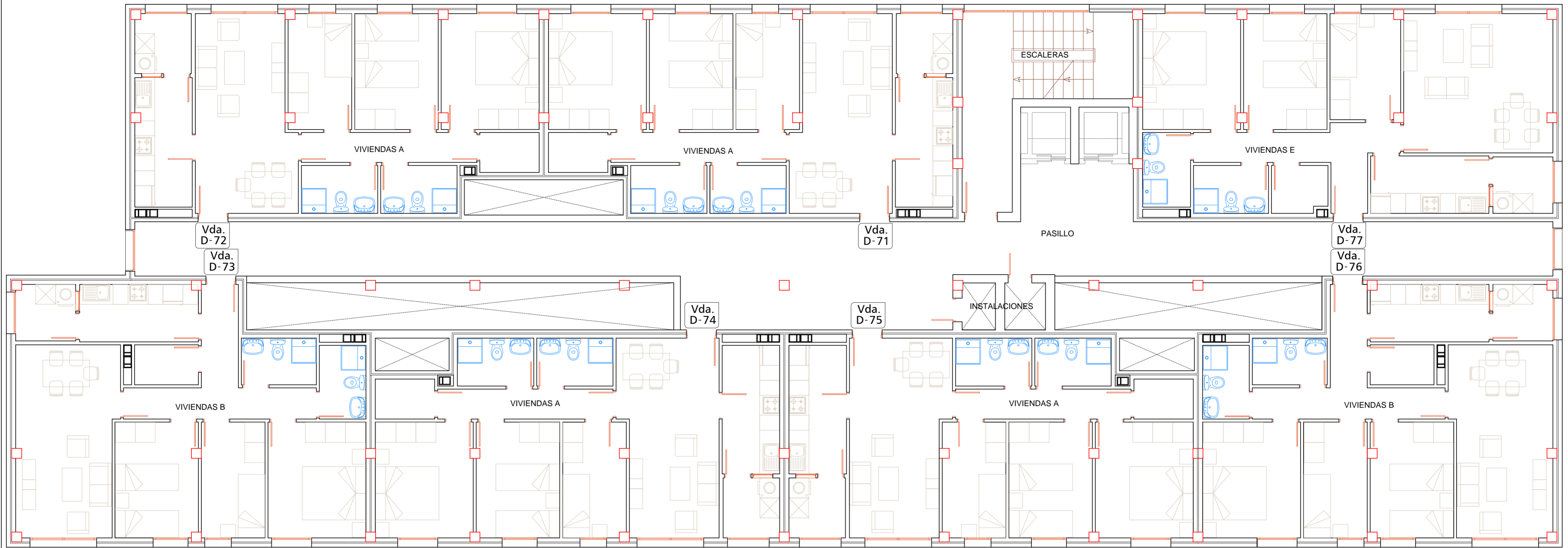
**PROYECTO BÁSICO Y DE EJECUCIÓN DE  
152 VIVIENDAS PROTEGIDA, LOCALES Y GARAJES**

DENOMINACIÓN  
**DISTRIBUCIÓN PLANTA 6 BLOQUE-D**

FECHA: MARZO 2019 | ESCALA: 1/75

SITUACIÓN: C/ DOCTOR ALFONSO CHISCANO DÍAZ, PARCELA VP-06

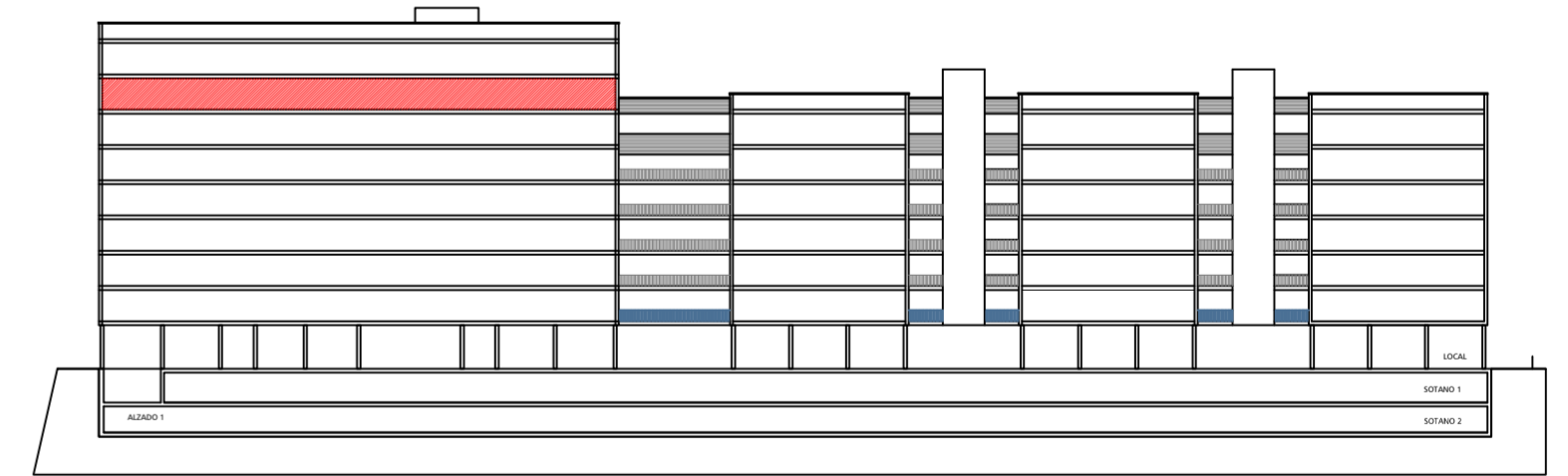
PLANO Nº **15.6**




BLOQUE D			
DENOMINACIÓN	SUPERF. ÚTIL	Nº DORMIT.	TIPO
D-11	66,45 m2	3D	TIPO 5
D-12	67,22 m2	2D	TIPO 4
D-13	70,06 m2	3D	TIPO 3
D-14	66,45 m2	3D	TIPO 5
D-15	66,45 m2	3D	TIPO 5
D-16	70,06 m2	3D	TIPO 3
D-17	70,51 m2	3D	TIPO 1
D-21	66,45 m2	3D	TIPO 5
D-22	67,22 m2	2D	TIPO 4
D-23	70,06 m2	3D	TIPO 3
D-24	66,45 m2	3D	TIPO 5
D-25	66,45 m2	3D	TIPO 5
D-26	70,06 m2	3D	TIPO 3
D-27	70,51 m2	3D	TIPO 1
D-31	66,45 m2	3D	TIPO 5
D-32	67,22 m2	2D	TIPO 4
D-33	70,06 m2	3D	TIPO 3
D-34	66,45 m2	3D	TIPO 5
D-35	66,45 m2	3D	TIPO 5
D-36	70,06 m2	3D	TIPO 3
D-37	70,51 m2	3D	TIPO 1
D-41	66,45 m2	3D	TIPO 5
D-42	67,22 m2	2D	TIPO 4
D-43	70,06 m2	3D	TIPO 3
D-44	66,45 m2	3D	TIPO 5
D-45	66,45 m2	3D	TIPO 5
D-46	70,06 m2	3D	TIPO 3
D-47	70,51 m2	3D	TIPO 1

D-51	66,45 m2	3D	TIPO 5
D-52	66,45 m2	3D	TIPO 5
D-53	70,06 m2	3D	TIPO 3
D-54	66,45 m2	3D	TIPO 5
D-55	66,45 m2	3D	TIPO 5
D-56	70,06 m2	3D	TIPO 3
D-57	70,51 m2	3D	TIPO 1
D-61	66,45 m2	3D	TIPO 5
D-62	66,45 m2	3D	TIPO 5
D-63	70,06 m2	3D	TIPO 3
D-64	66,45 m2	3D	TIPO 5
D-65	66,45 m2	3D	TIPO 5
D-66	70,06 m2	3D	TIPO 3
D-67	70,51 m2	3D	TIPO 1
D-71	66,45 m2	3D	TIPO 5
D-72	66,45 m2	3D	TIPO 5
D-73	70,06 m2	3D	TIPO 3
D-74	66,45 m2	3D	TIPO 5
D-75	66,45 m2	3D	TIPO 5
D-76	70,06 m2	3D	TIPO 3
D-77	70,51 m2	3D	TIPO 1
D-81	66,45 m2	3D	TIPO 5
D-82	66,45 m2	3D	TIPO 5
D-83	70,06 m2	3D	TIPO 3
D-84	66,45 m2	3D	TIPO 5
D-85	66,45 m2	3D	TIPO 5
D-86	70,06 m2	3D	TIPO 3
D-87	70,51 m2	3D	TIPO 1
<b>TOTAL</b>	<b>3.814,52 m2</b>		<b>SUPERFICIE ÚTIL VIVIENDAS</b>

SUPERFICIE ÚTIL ZONAS COMUNES	
DENOMINACIÓN	SUP ÚTIL
PASILLO	89.39
INSTALACIONES	3.43
ESCALERAS	18.63





**ÁREA DE GOBIERNO DE URBANISMO.  
SERVICIO DE URBANISMO.  
UNIDAD TÉCNICA DE PROYECTOS  
Y OBRAS DE EDIFICACIÓN.**

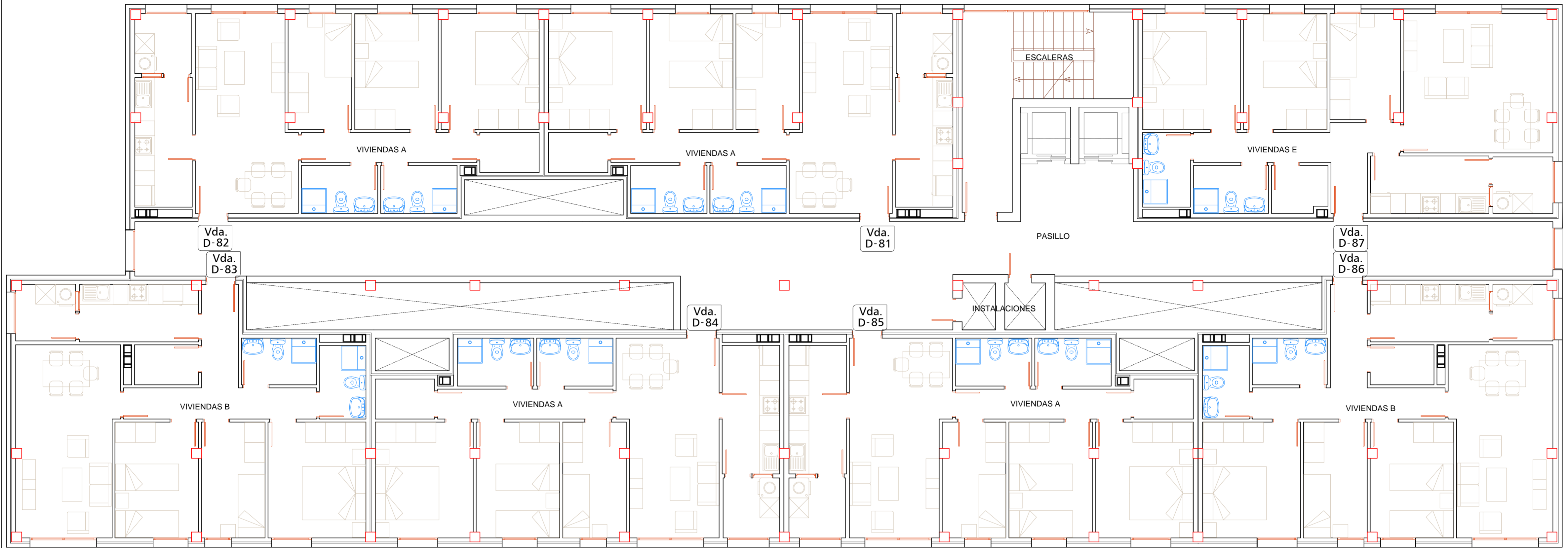
**PROYECTO BÁSICO Y DE EJECUCIÓN DE  
152 VIVIENDAS PROTEGIDA, LOCALES Y GARAJES**

DENOMINACIÓN  
**DISTRIBUCIÓN PLANTA 7 BLOQUE-D**

FECHA: MARZO 2019 | ESCALA: 1/75

SITUACIÓN: C/ DOCTOR ALFONSO CHISCANO DÍAZ, PARCELA VP-06

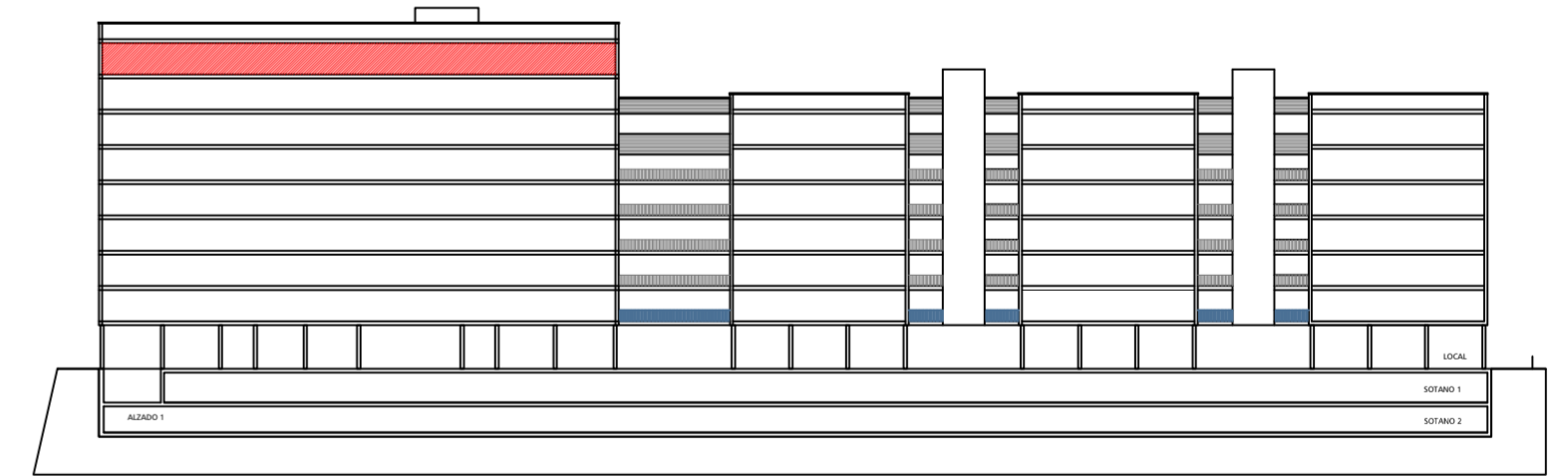
PLANO Nº **15.7**




BLOQUE D			
DENOMINACIÓN	SUPERF. ÚTIL	Nº DORMIT.	TIPO
D-11	66,45 m2	3D	TIPO 5
D-12	67,22 m2	2D	TIPO 4
D-13	70,06 m2	3D	TIPO 3
D-14	66,45 m2	3D	TIPO 5
D-15	66,45 m2	3D	TIPO 5
D-16	70,06 m2	3D	TIPO 3
D-17	70,51 m2	3D	TIPO 1
D-21	66,45 m2	3D	TIPO 5
D-22	67,22 m2	2D	TIPO 4
D-23	70,06 m2	3D	TIPO 3
D-24	66,45 m2	3D	TIPO 5
D-25	66,45 m2	3D	TIPO 5
D-26	70,06 m2	3D	TIPO 3
D-27	70,51 m2	3D	TIPO 1
D-31	66,45 m2	3D	TIPO 5
D-32	67,22 m2	2D	TIPO 4
D-33	70,06 m2	3D	TIPO 3
D-34	66,45 m2	3D	TIPO 5
D-35	66,45 m2	3D	TIPO 5
D-36	70,06 m2	3D	TIPO 3
D-37	70,51 m2	3D	TIPO 1
D-41	66,45 m2	3D	TIPO 5
D-42	67,22 m2	2D	TIPO 4
D-43	70,06 m2	3D	TIPO 3
D-44	66,45 m2	3D	TIPO 5
D-45	66,45 m2	3D	TIPO 5
D-46	70,06 m2	3D	TIPO 3
D-47	70,51 m2	3D	TIPO 1

D-51	66,45 m2	3D	TIPO 5
D-52	66,45 m2	3D	TIPO 5
D-53	70,06 m2	3D	TIPO 3
D-54	66,45 m2	3D	TIPO 5
D-55	66,45 m2	3D	TIPO 5
D-56	70,06 m2	3D	TIPO 3
D-57	70,51 m2	3D	TIPO 1
D-61	66,45 m2	3D	TIPO 5
D-62	66,45 m2	3D	TIPO 5
D-63	70,06 m2	3D	TIPO 3
D-64	66,45 m2	3D	TIPO 5
D-65	66,45 m2	3D	TIPO 5
D-66	70,06 m2	3D	TIPO 3
D-67	70,51 m2	3D	TIPO 1
D-71	66,45 m2	3D	TIPO 5
D-72	66,45 m2	3D	TIPO 5
D-73	70,06 m2	3D	TIPO 3
D-74	66,45 m2	3D	TIPO 5
D-75	66,45 m2	3D	TIPO 5
D-76	70,06 m2	3D	TIPO 3
D-77	70,51 m2	3D	TIPO 1
D-81	66,45 m2	3D	TIPO 5
D-82	66,45 m2	3D	TIPO 5
D-83	70,06 m2	3D	TIPO 3
D-84	66,45 m2	3D	TIPO 5
D-85	66,45 m2	3D	TIPO 5
D-86	70,06 m2	3D	TIPO 3
D-87	70,51 m2	3D	TIPO 1
<b>TOTAL</b>	<b>3.814,52 m2</b>		<b>SUPERFICIE ÚTIL VIVIENDAS</b>

SUPERFICIE ÚTIL ZONAS COMUNES	
DENOMINACIÓN	SUP ÚTIL
PASILLO	89.39
INSTALACIONES	3.43
ESCALERAS	18.63





**ÁREA DE GOBIERNO DE URBANISMO.  
SERVICIO DE URBANISMO.  
UNIDAD TÉCNICA DE PROYECTOS  
Y OBRAS DE EDIFICACIÓN.**

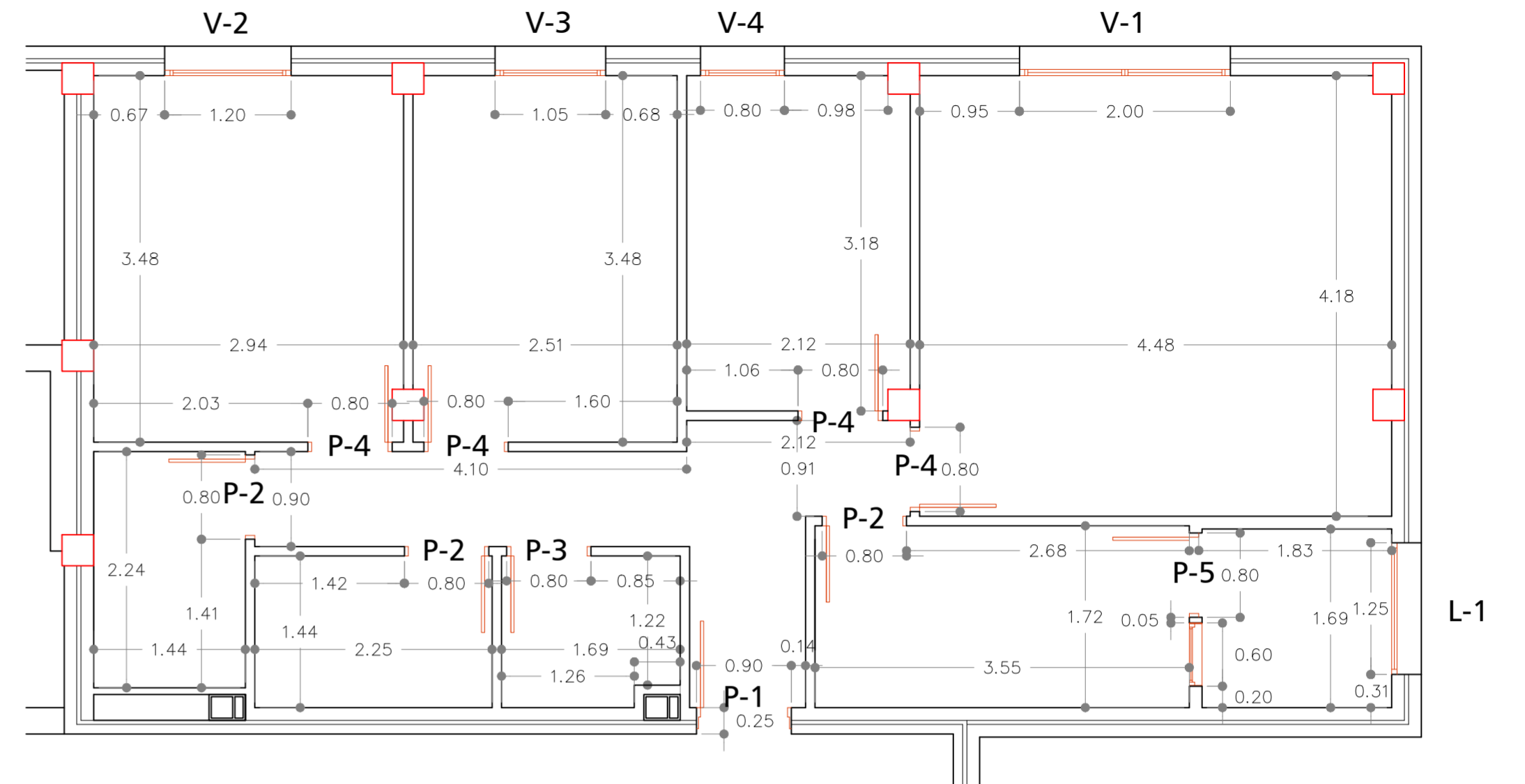
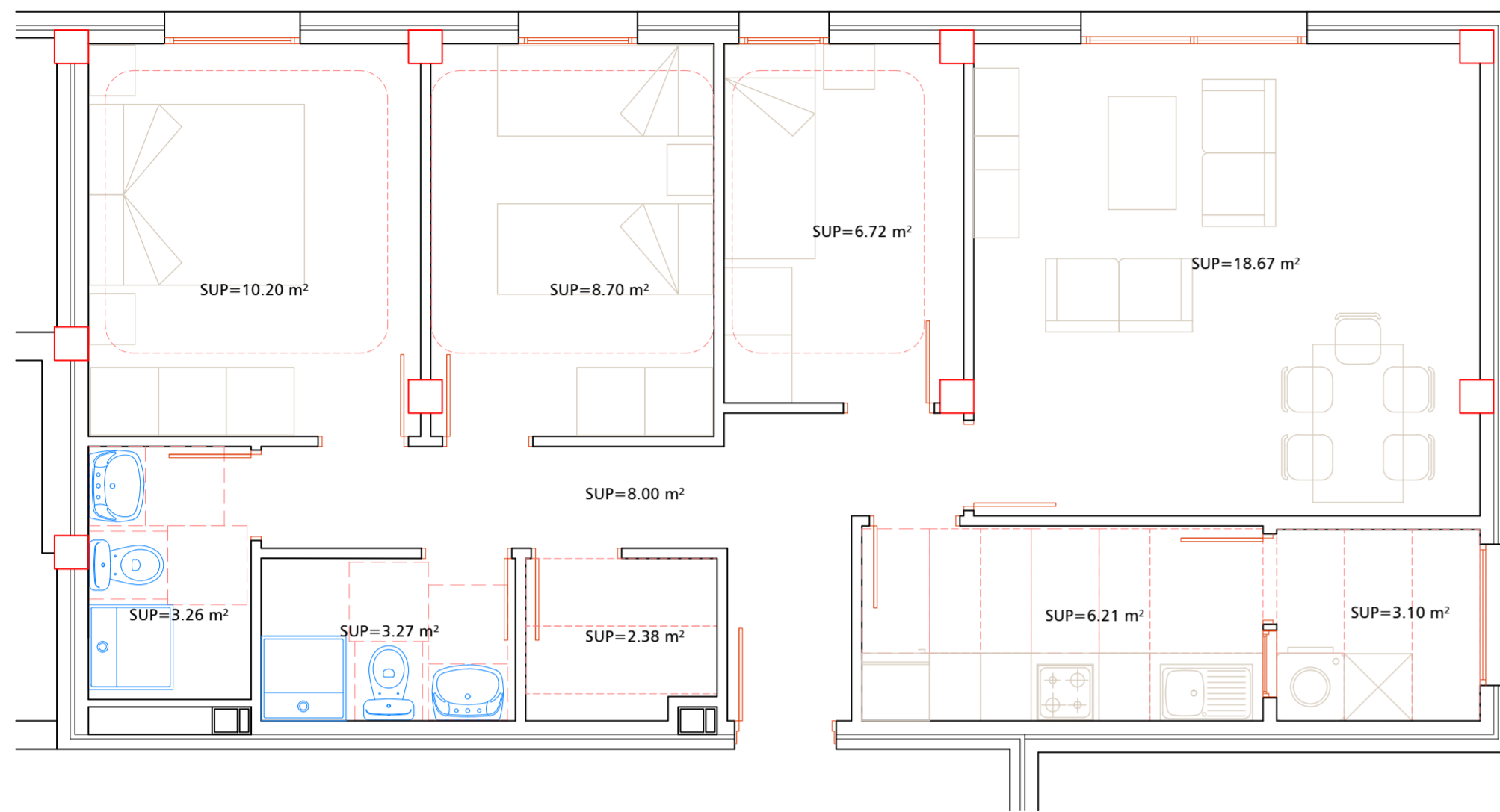
**PROYECTO BÁSICO Y DE EJECUCIÓN DE  
152 VIVIENDAS PROTEGIDA, LOCALES Y GARAJES**

DENOMINACIÓN  
**DISTRIBUCIÓN PLANTA 8 BLOQUE-D**

FECHA: MARZO 2019 | ESCALA: 1/75

SITUACIÓN: C/ DOCTOR ALFONSO CHISCANO DÍAZ, PARCELA VP-06

PLANO Nº **15.8**



Nº VIVIENDAS EN BLOQUES

DENOMINACIÓN	Nº VIVIENDAS
BLOQUE A	-
BLOQUE B	-
BLOQUE C	-
BLOQUE D	8

VIVIENDA TIPO 1	
NÚMERO TOTAL VIVIENDAS	8
SALÓN	18.67 m <sup>2</sup>
COCINA	6.21 m <sup>2</sup>
SOLANA	3.10 m <sup>2</sup>
DORMITORIO PRINCIPAL	10.20 m <sup>2</sup>
DORMITORIO DOBLE	8.70 m <sup>2</sup>
DORMITORIO SENCILLO	6.72 m <sup>2</sup>
BAÑO 1	3.27 m <sup>2</sup>
BAÑO 2	3.26 m <sup>2</sup>
ALMACENAJE	2.38 m <sup>2</sup>
PASILLO	8.80 m <sup>2</sup>
SUPERFICIE ÚTIL TOTAL	70.51 m <sup>2</sup>



Vivienda Tipo 1



ÁREA DE GOBIERNO DE URBANISMO.  
SERVICIO DE URBANISMO.  
UNIDAD TÉCNICA DE PROYECTOS  
Y OBRAS DE EDIFICACIÓN.

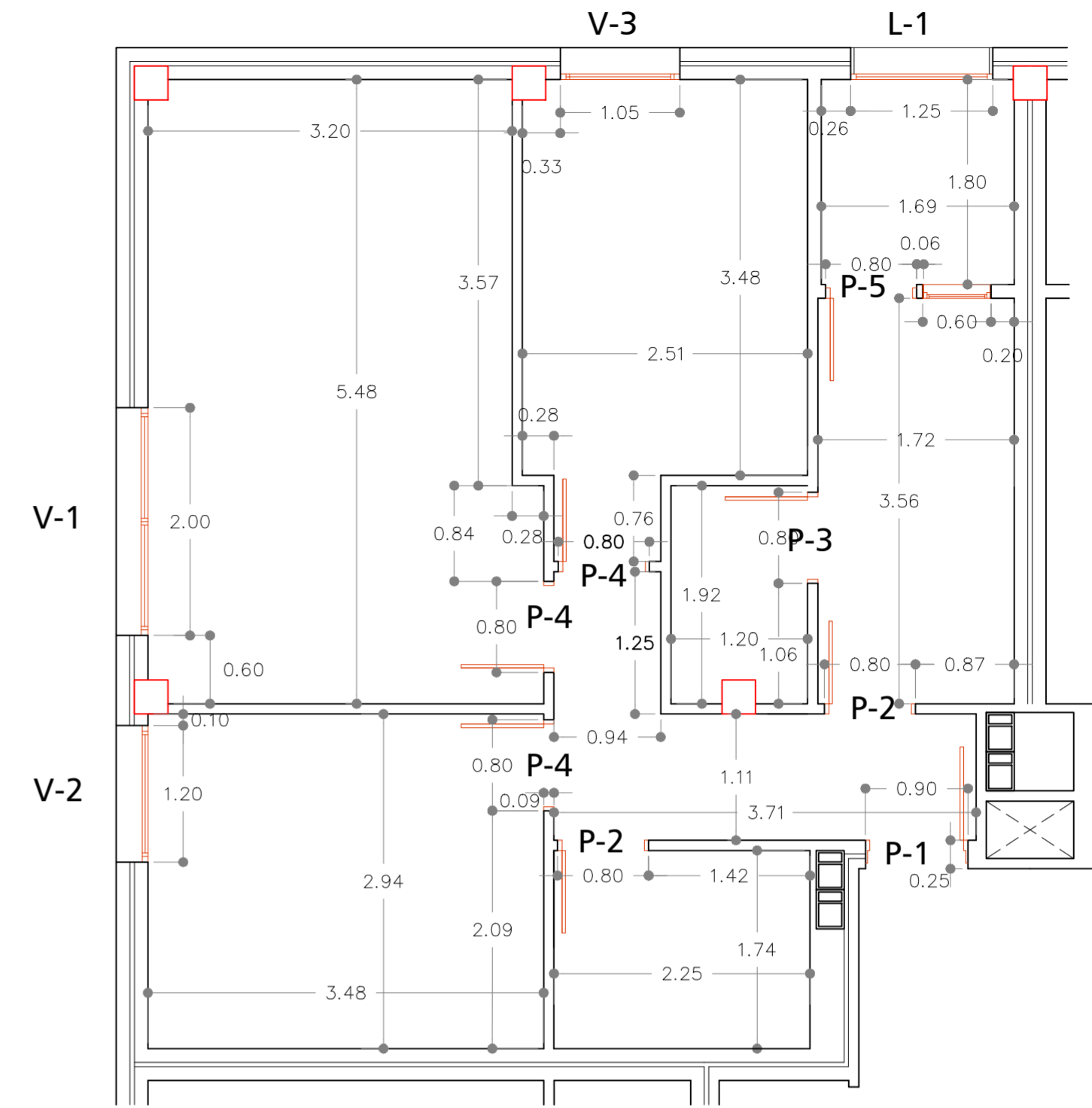
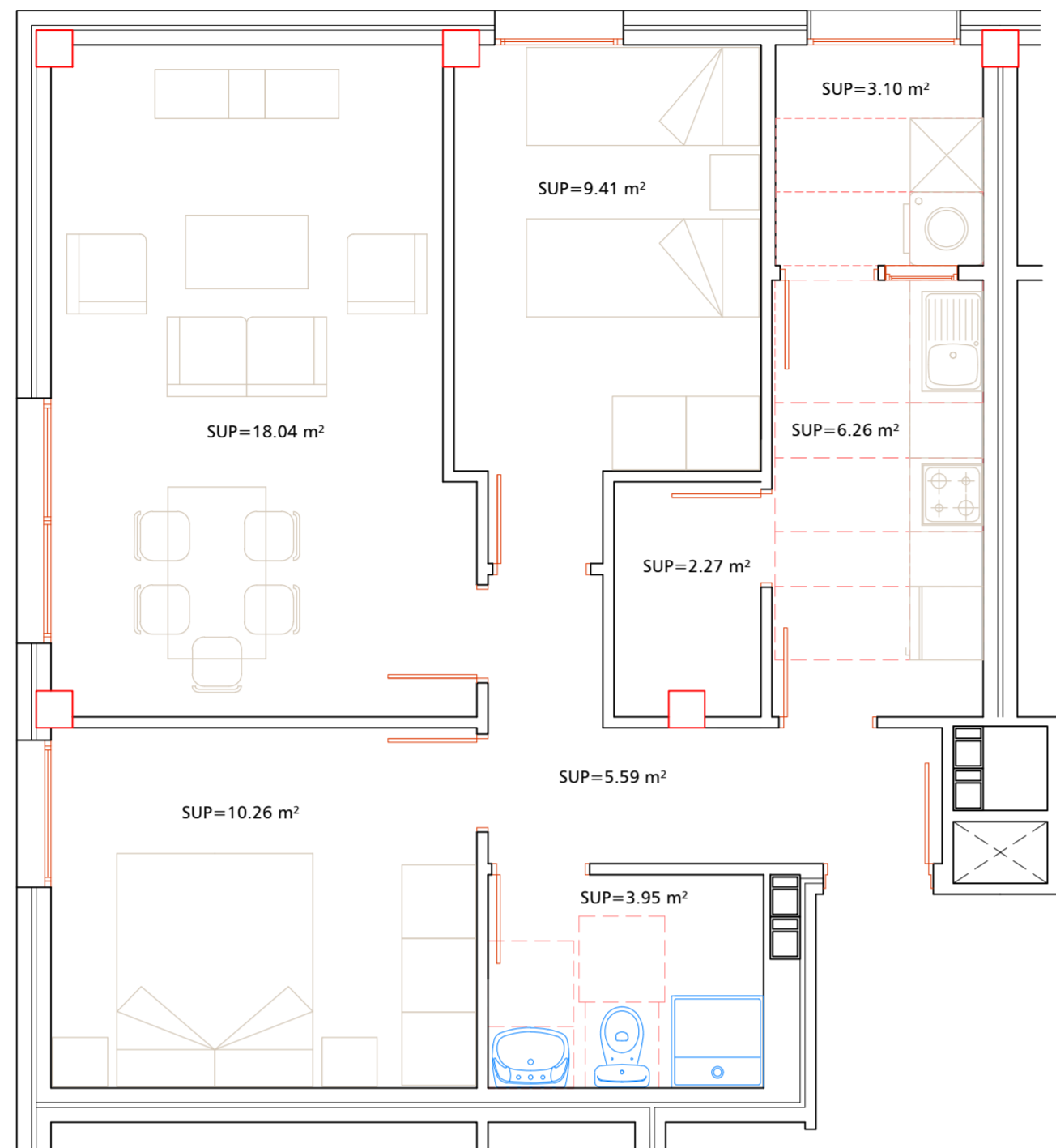
PROYECTO BÁSICO Y DE EJECUCIÓN DE  
152 VIVIENDAS PROTEGIDA, LOCALES Y GARAJES

DENOMINACIÓN  
TIPOLOGÍA VIVIENDA TIPO 1

FECHA MARZO 2019 ESCALA 1/50

SITUACIÓN  
C/ DOCTOR ALFONSO CHISCANO DÍAZ. PARCELA VP-06

PLANO Nº



Vivienda Tipo 2

Nº VIVIENDAS EN BLOQUES

DENOMINACIÓN	Nº VIVIENDAS
BLOQUE A	-
BLOQUE B	12
BLOQUE C	-
BLOQUE D	-

VIVIENDA TIPO 2

NÚMERO TOTAL VIVIENDAS	12
SALÓN	18.04 m <sup>2</sup>
COCINA	6.26 m <sup>2</sup>
SOLANA	3.10 m <sup>2</sup>
DORMITORIO PRINCIPAL	10.26 m <sup>2</sup>
DORMITORIO DOBLE	9.41 m <sup>2</sup>
DORMITORIO SENCILLO	---
BAÑO 1	3.95 m <sup>2</sup>
BAÑO 2	---
ALMACENAJE	2.27 m <sup>2</sup>
PASILLO	5.59 m <sup>2</sup>
SUPERFICIE ÚTIL TOTAL	58.88 m <sup>2</sup>



ÁREA DE GOBIERNO DE URBANISMO.  
SERVICIO DE URBANISMO.  
UNIDAD TÉCNICA DE PROYECTOS  
Y OBRAS DE EDIFICACIÓN.

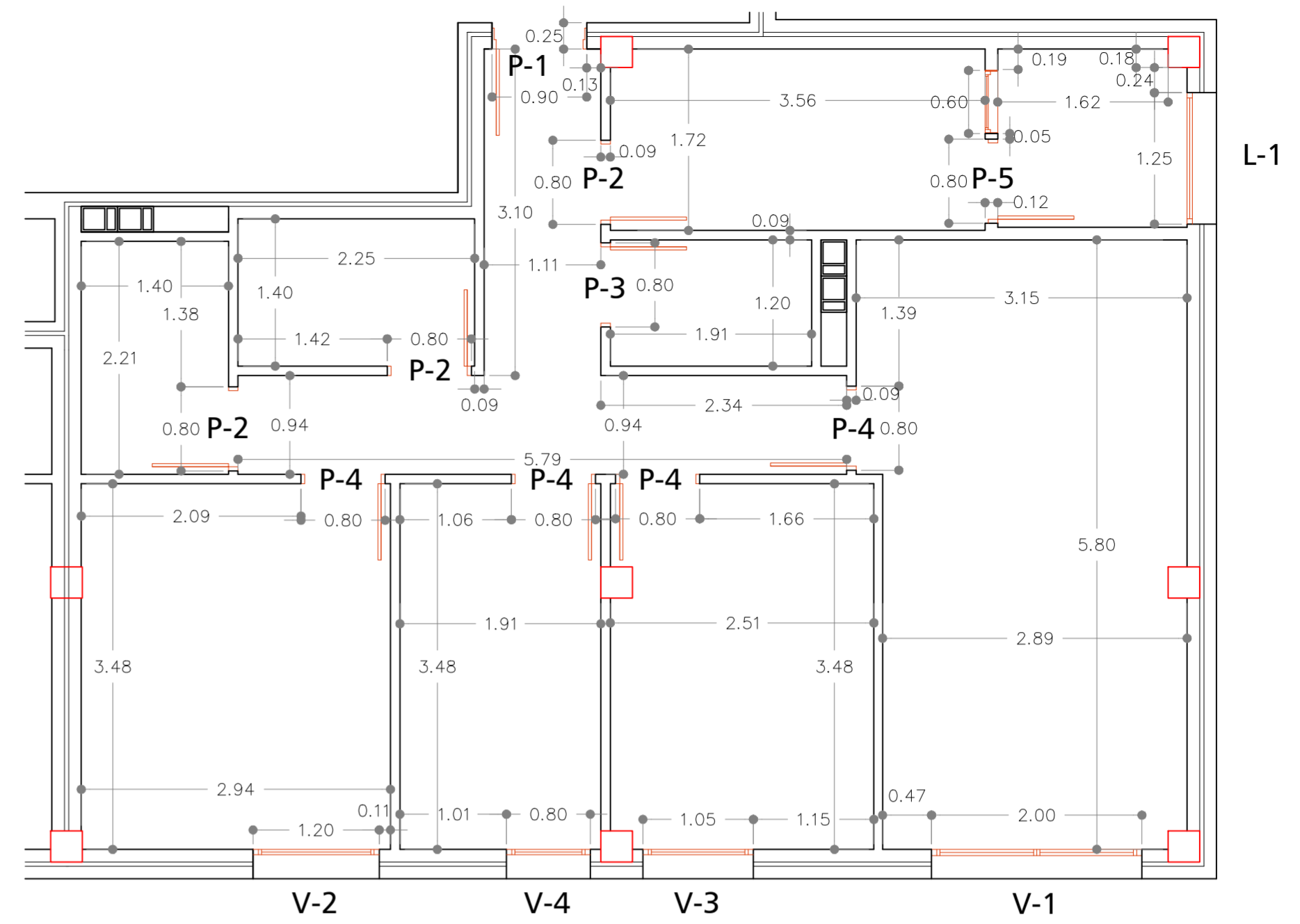
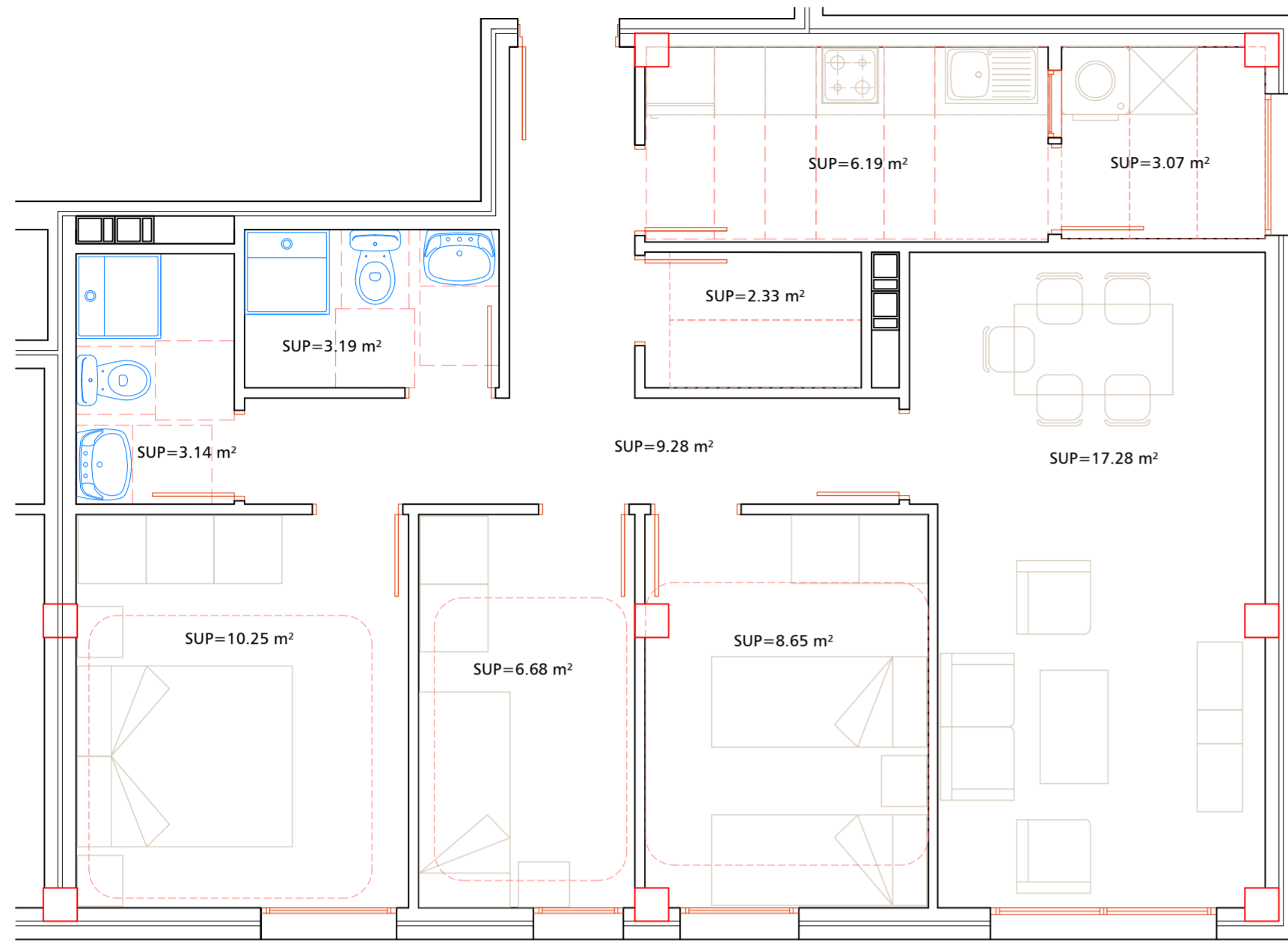
PROYECTO BÁSICO Y DE EJECUCIÓN DE  
152 VIVIENDAS PROTEGIDA, LOCALES Y GARAJES

DENOMINACIÓN  
TIPOLOGÍA VIVIENDA TIPO 2

FECHA MARZO 2019 ESCALA 1/50

SITUACIÓN  
C/ DOCTOR ALFONSO CHISCANO DÍAZ. PARCELA VP-06

PLANO Nº




Vivienda Tipo 3

Nº VIVIENDAS EN BLOQUES

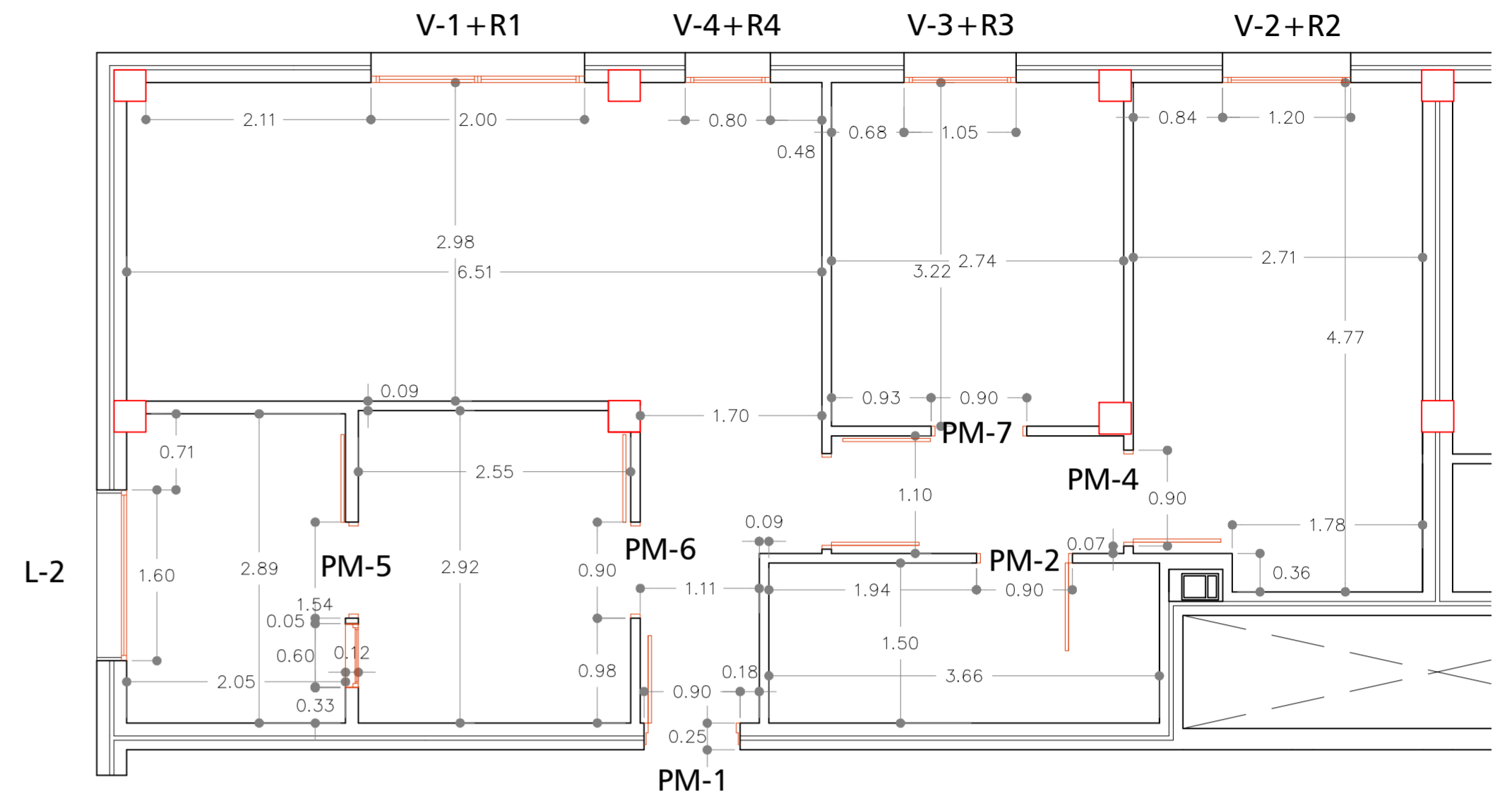
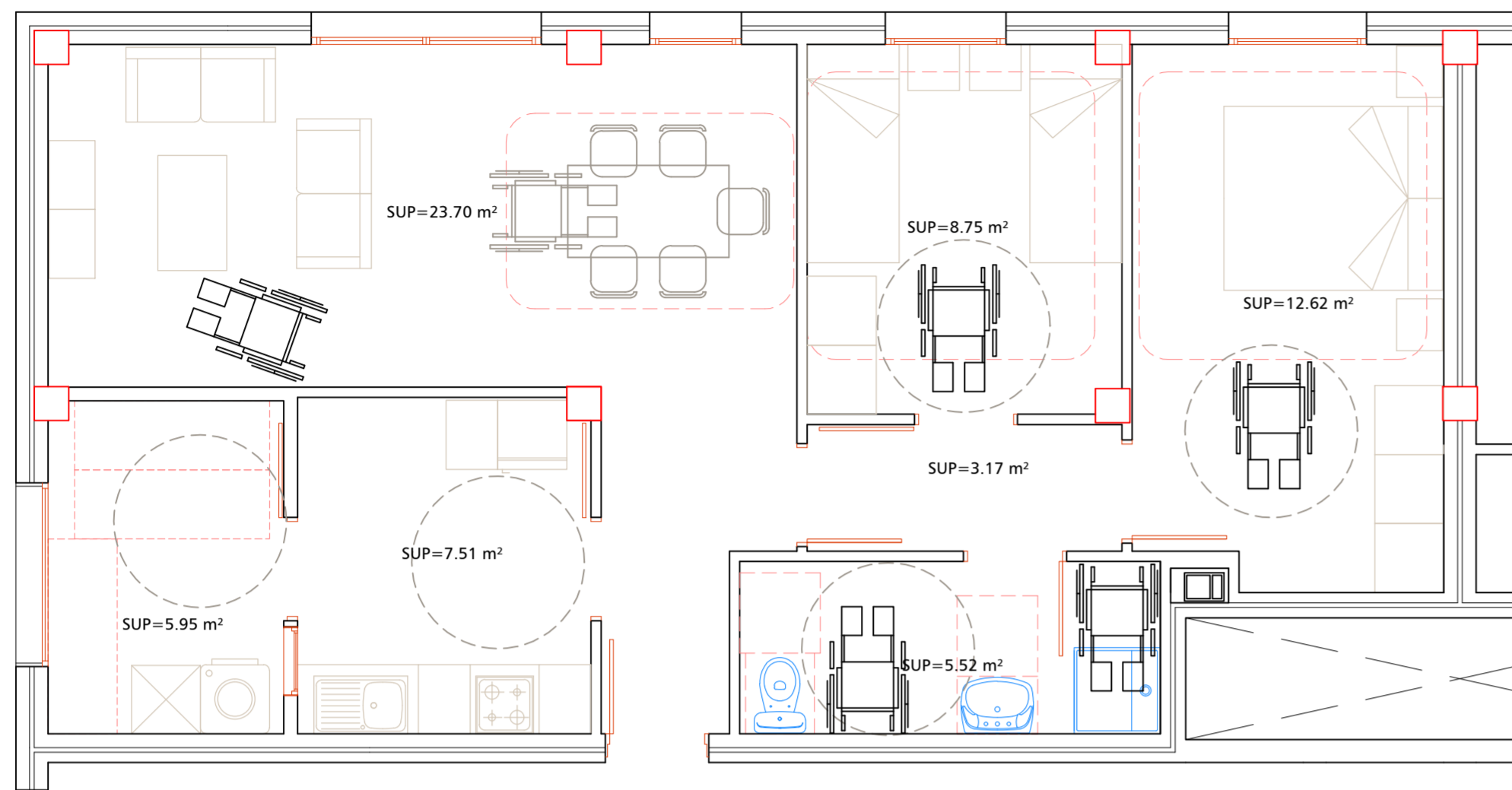
DENOMINACIÓN	Nº VIVIENDAS
BLOQUE A	12
BLOQUE B	24
BLOQUE C	24
BLOQUE D	16

VIVIENDA TIPO 3

NÚMERO TOTAL VIVIENDAS	76
SALÓN	17.28 m <sup>2</sup>
COCINA	6.19 m <sup>2</sup>
SOLANA	3.07 m <sup>2</sup>
DORMITORIO PRINCIPAL	10.25 m <sup>2</sup>
DORMITORIO DOBLE	8.65 m <sup>2</sup>
DORMITORIO SENCILLO	6.68 m <sup>2</sup>
BAÑO 1	3.19 m <sup>2</sup>
BAÑO 2	3.14 m <sup>2</sup>
ALMACENAJE	2.33 m <sup>2</sup>
PASILLO	9.28 m <sup>2</sup>
SUPERFICIE ÚTIL TOTAL	70.06 m <sup>2</sup>

 <b>ÁREA DE GOBIERNO DE URBANISMO.</b> <b>SERVICIO DE URBANISMO.</b> <b>UNIDAD TÉCNICA DE PROYECTOS</b> <b>Y OBRAS DE EDIFICACIÓN.</b>	<b>PROYECTO BÁSICO Y DE EJECUCIÓN DE</b> <b>152 VIVIENDAS PROTEGIDA, LOCALES Y GARAJES</b>			
	DENOMINACIÓN <b>TIPOLOGÍA VIVIENDA TIPO 3</b>			
	FECHA	MARZO 2019	ESCALA	1/50
	SITUACIÓN	C/ DOCTOR ALFONSO CHISCANO DÍAZ. PARCELA VP-06		PLANO Nº





Nº VIVIENDAS EN BLOQUES

DENOMINACIÓN	Nº VIVIENDAS
BLOQUE A	-
BLOQUE B	-
BLOQUE C	-
BLOQUE D	4

VIVIENDA TIPO 4

NÚMERO TOTAL VIVIENDAS	4
SALÓN	23.70 m <sup>2</sup>
COCINA	7.51 m <sup>2</sup>
SOLANA	5.95 m <sup>2</sup>
DORMITORIO PRINCIPAL	12.62 m <sup>2</sup>
DORMITORIO DOBLE	8.75 m <sup>2</sup>
DORMITORIO SENCILLO	---
BAÑO 1	5.52 m <sup>2</sup>
BAÑO 2	---
ALMACENAJE	---
PASILLO	3.17 m <sup>2</sup>
SUPERFICIE ÚTIL TOTAL	67.22 m <sup>2</sup>



ÁREA DE GOBIERNO DE URBANISMO.  
SERVICIO DE URBANISMO.  
UNIDAD TÉCNICA DE PROYECTOS  
Y OBRAS DE EDIFICACIÓN.

PROYECTO BÁSICO Y DE EJECUCIÓN DE  
152 VIVIENDAS PROTEGIDA, LOCALES Y GARAJES

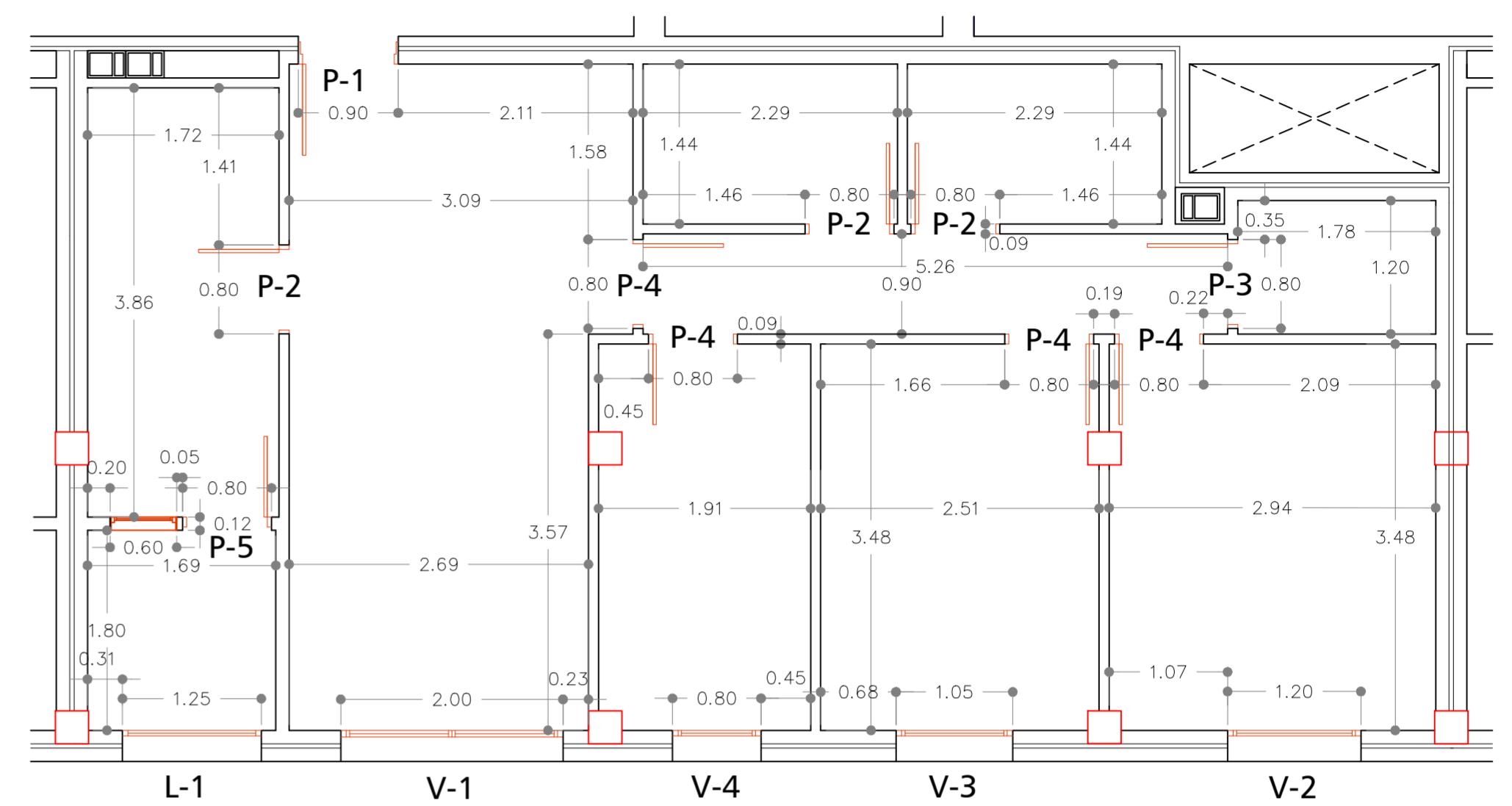
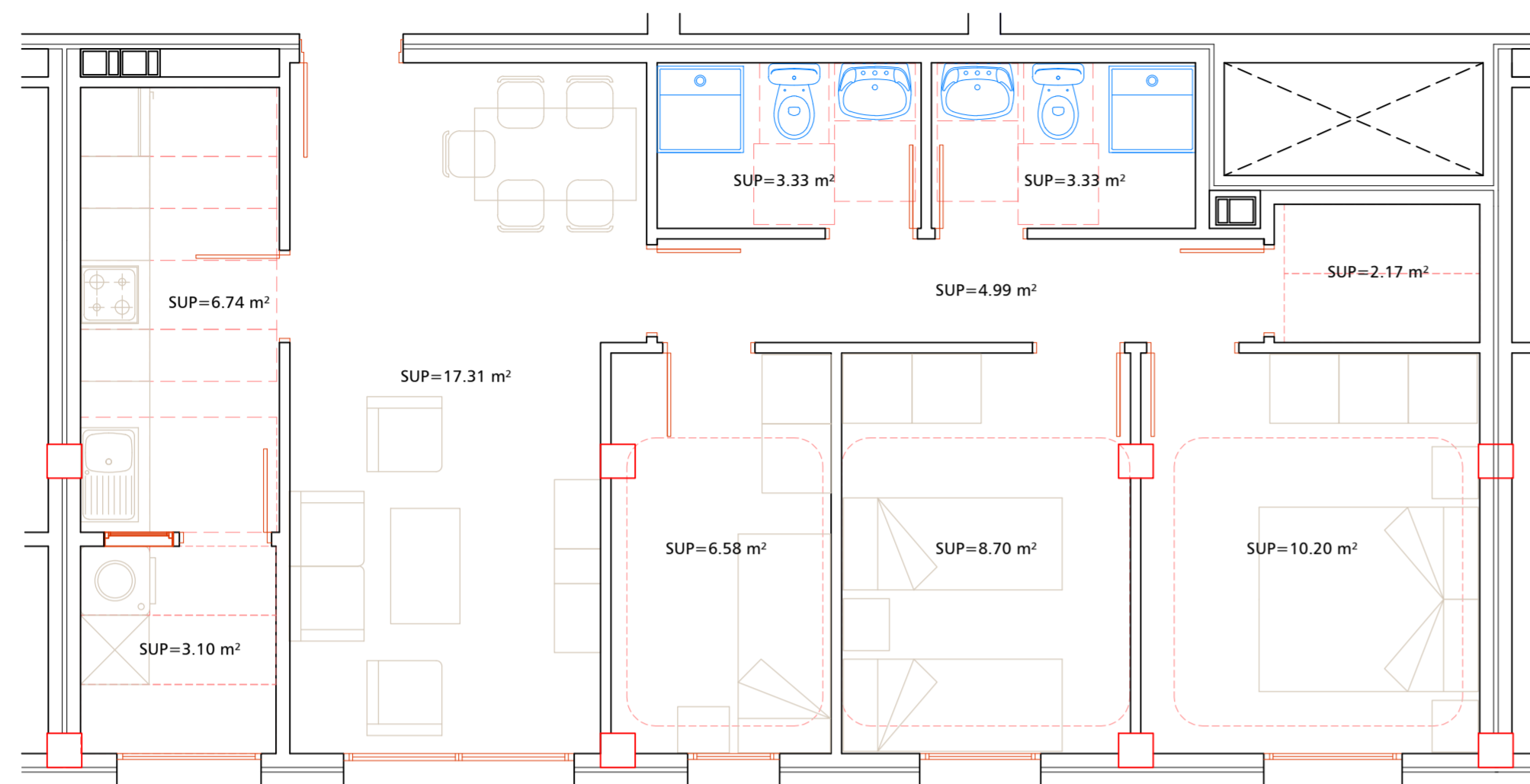
DENOMINACIÓN  
TIPOLOGÍA VIVIENDA TIPO 4

FECHA MARZO 2019 ESCALA 1/50

SITUACIÓN C/ DOCTOR ALFONSO CHISCOANO DÍAZ. PARCELA VP-06

PLANO Nº

23



Vivienda Tipo 5

Nº VIVIENDAS EN BLOQUES

DENOMINACIÓN	Nº VIVIENDAS
BLOQUE A	12
BLOQUE B	12
BLOQUE C	-
BLOQUE D	28

VIVIENDA TIPO 5

NÚMERO TOTAL VIVIENDAS	52
SALÓN	17.31 m <sup>2</sup>
COCINA	6.74 m <sup>2</sup>
SOLANA	3.10 m <sup>2</sup>
DORMITORIO PRINCIPAL	10.20 m <sup>2</sup>
DORMITORIO DOBLE	8.70 m <sup>2</sup>
DORMITORIO SENCILLO	6.58 m <sup>2</sup>
BAÑO 1	3.33 m <sup>2</sup>
BAÑO 2	3.33 m <sup>2</sup>
ALMACENAJE	2.17 m <sup>2</sup>
PASILLO	4.99 m <sup>2</sup>
SUPERFICIE ÚTIL TOTAL	66.45 m <sup>2</sup>



ÁREA DE GOBIERNO DE URBANISMO.  
SERVICIO DE URBANISMO.  
UNIDAD TÉCNICA DE PROYECTOS  
Y OBRAS DE EDIFICACIÓN.

PROYECTO BÁSICO Y DE EJECUCIÓN DE  
152 VIVIENDAS PROTEGIDA, LOCALES Y GARAJES

DENOMINACIÓN  
TIPOLOGÍA VIVIENDA TIPO 5

FECHA MARZO 2019 ESCALA 1/50

SITUACIÓN C/ DOCTOR ALFONSO CHISCOANO DÍAZ. PARCELA VP-06

PLANO Nº